Heftrand

Schaltangaben		BSTR Schwachhausen																								
Schalter		U1	U2	U11	U12	S7	S8	S122	S67	S167	S177	1	2	11	12	17	18	21	22	27	28	37	48	57	101	102
Grundstellung		—	—	—	—	—	—	—	—	—	—	/	/	/	/	—	—	/	/	—	—	—	—	—	—	—
Bedienungsort	der Fernsteuerung	ZES Lehrte																								
	der Ortssteuerung	BSTR Schwachhausen																								
Einbauort, Mastnummer		121-9d	121-9b	121-10	121-9c	121-24	121-21b	121-36	121-34	121-38	122-6	121-10d	121-10c	121-10f	121-10e	121-22	121-21	121-15a	121-15	122-2	121-34a	121-37	121-36c	121-30c	121-25b	121-19b

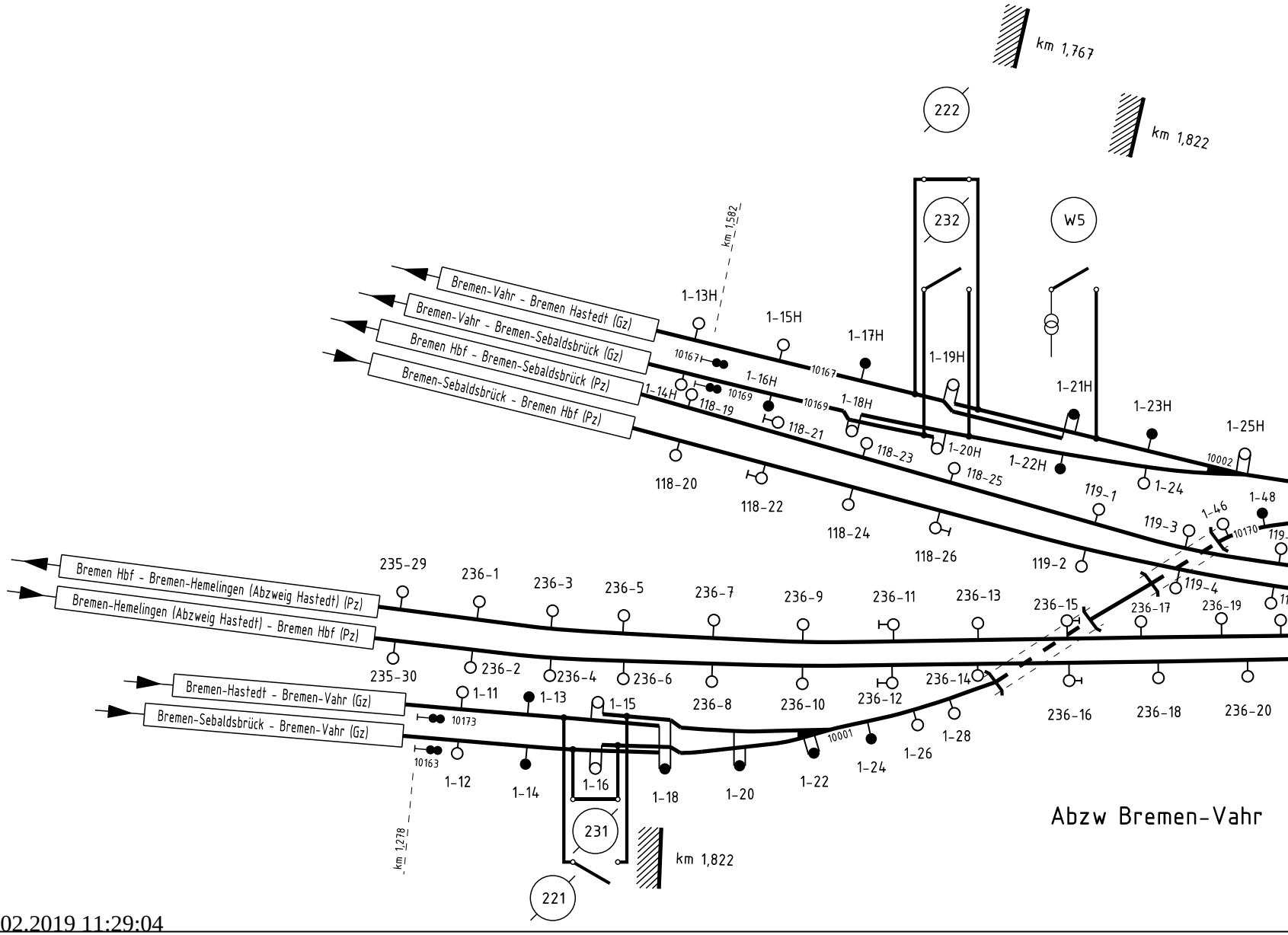
km 1,767
222
km 1,822
232
W5
km 1,582
Bremen-Vahr - Bremen Hastedt (Gz)
Bremen-Vahr - Bremen-Sebaldsbrück (Gz)
Bremen Hbf - Bremen-Sebaldsbrück (Pz)
Bremen-Sebaldsbrück - Bremen Hbf (Pz)
1-13H
1-15H
1-17H
1-19H
1-21H
1-23H
1-25H
10167
10167
1-16H
10169
10169
1-14H
118-19
1-18H
118-21
118-23
1-20H
118-25
1-22H
10002
1-24
1-46
1-48
10170
119-1
119-3
119-4
118-20
118-22
118-24
118-26
119-2
Bremen Hbf - Bremen-Hemelingen (Abzweig Hastedt) (Pz)
Bremen-Hemelingen (Abzweig Hastedt) - Bremen Hbf (Pz)
235-29
236-1
236-3
236-5
236-7
236-9
236-11
236-13
236-15
236-17
236-19
235-30
236-2
236-4
236-6
236-8
236-10
236-12
236-14
236-16
236-18
236-20
Bremen-Hastedt - Bremen-Vahr (Gz)
Bremen-Sebaldsbrück - Bremen-Vahr (Gz)
1-11
1-13
1-15
10173
10163
1-12
1-14
1-16
1-18
1-20
1-22
10001
1-24
1-26
1-28
km 1,278
231
221
km 1,822
Abzw Bremen-Vahr

Heftrand

111	112	121	122	127	128	137	138	148	157	158	168	178	221	222	231	232	501	502	511	528	5147	5168	Z507	P2
─	─	─	─	─	─	─	─	─	─	─	─	─	╱	─	─	╱	─	╱	╱	╱	╱	╱	╱	╱
																								ortsge-steuert
121-23b	121-21a	121-27	121-19	122-2f	122-7a	122-4	122-1	121-39	122-2c	122-9a	122-9	122-7	1-15	1-19H	1-16	1-20H	121-19a	121-35	121-27a	122-2a	122-9b	122-3	121-16	121-24a

"Ausgabe dient nur informellen Zwecken. Datei darf nicht geändert werden. Weitergabe an Dritte untersagt. Gültigkeit beachten!"

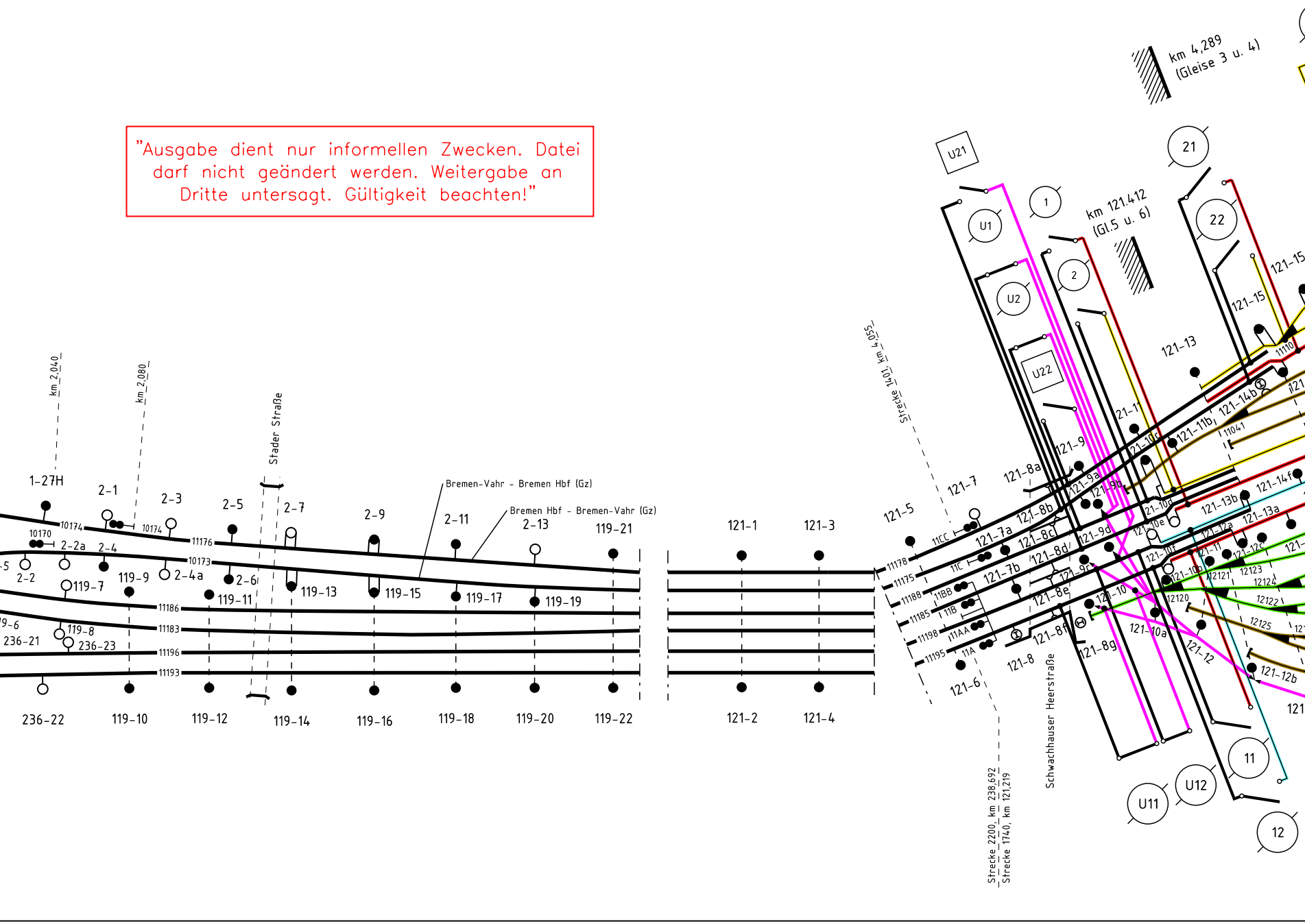
km 4,289
(Gleise 3 u. 4)
km 121,412
(Gl.5 u. 6)
km 2,040
km 2,080
Stader Straße
Strecke 1401, km 4,055
Bremen-Vahr – Bremen Hbf (Gz)
Bremen Hbf – Bremen-Vahr (Gz)
Schwachhauser Heerstraße
Strecke 2200, km 238,692
Strecke 1740, km 121,219
1-27H
2-1
2-3
2-5
2-7
2-9
2-11
2-13
119-21
121-1
121-3
121-5
121-7
10174
10170
2-2a
2-4
10173
11176
2-2
2-4a
2-6
119-7
119-9
119-11
119-13
119-15
119-17
119-19
11186
11183
11196
11193
119-6
236-21
119-8
236-23
236-22
119-10
119-12
119-14
119-16
119-18
119-20
119-22
121-2
121-4
121-6
121-8
11178
11175
11188
11185
11198
11195
11CC
11C
11BB
11B
11AA
11A
121-7a
121-7b
121-8a
121-8b
121-8c
121-8d
121-8e
121-8f
121-8g
121-9
121-9a
121-9b
121-9c
121-9d
121-10
121-10a
121-10b
121-10c
121-10d
121-10e
121-10f
121-11
121-11b
121-12
121-12a
121-12b
121-12c
121-13
121-13a
121-13b
121-14b
121-14f
121-15
11110
11041
12120
12121
12122
12123
12124
12125
U1
U2
U21
U22
U11
U12
1
2
11
12
21
22

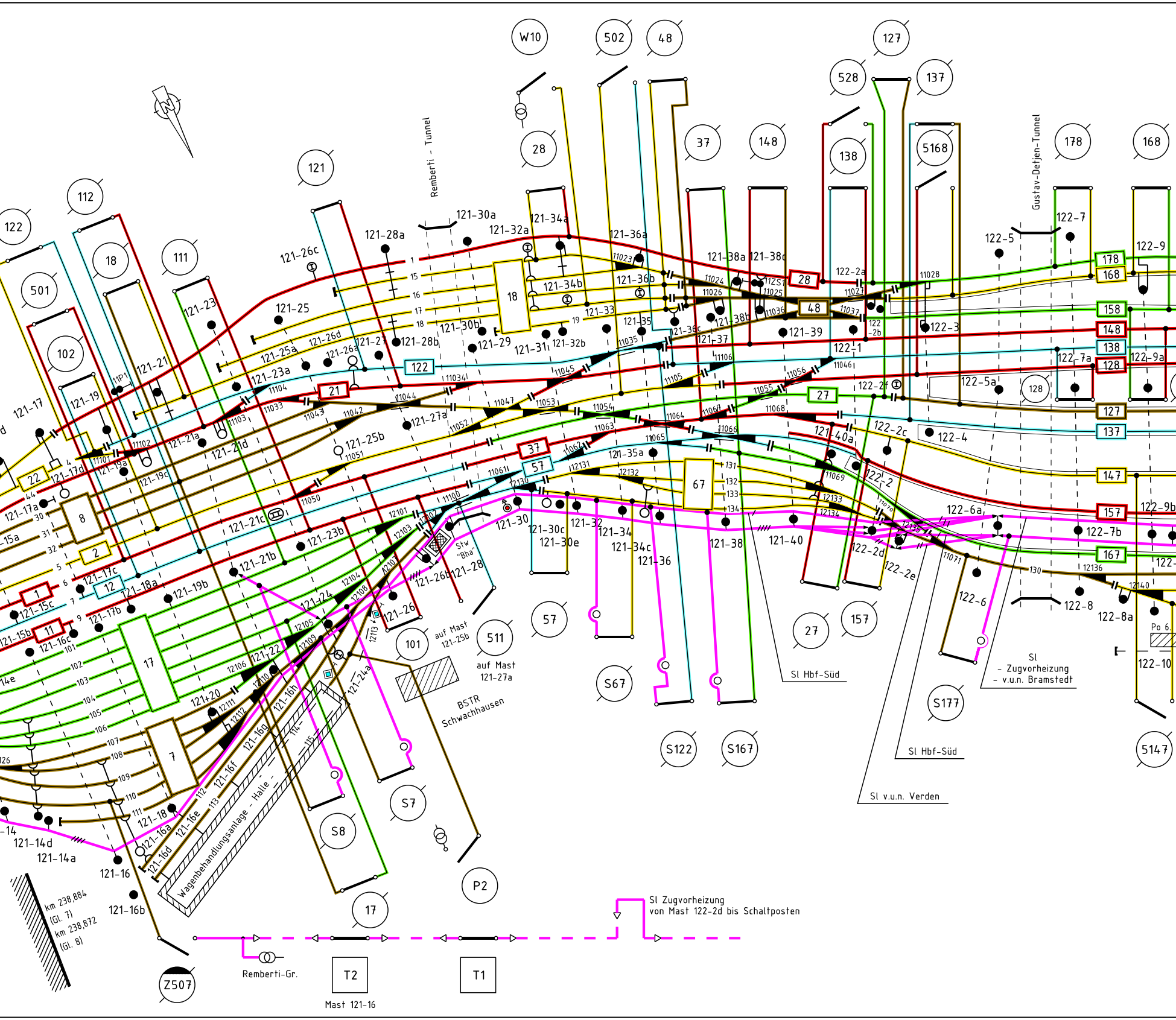
W10
502
48
127
528
137
28
37
148
138
5168
178
168
121
112
122
18
111
501
102
Remberti - Tunnel
Gustav-Detjen-Tunnel
121-30a
121-32a
121-34a
121-36a
121-28a
121-26c
121-25
121-23
121-21
121-19
121-17
121-38a
121-38c
122-2a
122-5
122-7
122-9
121-34b
121-36b
121-33
121-35
121-36c
121-37
121-38b
121-39
122-1
122-3
122-2b
121-30b
121-29
121-31
121-32b
121-28b
121-27
121-26a
121-26d
121-25a
121-23a
121-21a
121-21d
121-27a
121-25b
121-19a
121-19c
121-17a
121-17d
121-17c
121-18a
121-19b
121-17b
121-15a
121-15b
121-15c
121-16c
121-21c
121-21b
121-23b
121-35a
121-40a
122-2c
122-4
122-2f
122-5a
122-7a
122-9a
122-2
122-6a
122-7b
122-9b
122-2d
122-2e
122-6
122-8
122-8a
122-10
121-30
121-30c
121-30e
121-32
121-34
121-34c
121-36
121-38
121-40
121-26b
121-28
121-26
121-24
121-24a
121-22
121+20
121-18
121-16a
121-16d
121-16e
121-16f
121-16g
121-16h
121-14
121-14d
121-14a
121-14e
121-16
121-16b
28
48
21
122
37
57
27
67
18
8
17
7
22
2
1
12
11
178
168
158
148
138
128
127
137
147
157
167
128
1
15
16
17
18
19
44
30
31
32
5
6
7
9
101
102
103
104
105
106
107
108
109
110
111
112
113
114
115
126
130
131
132
133
134
11023
11024
11026
11025
11036
11027
11037
11028
11ZS1
11035
11045
11034
11044
11043
11042
11033
11104
11103
11102
11101
11P1
11047
11053
11052
11054
11105
11106
11046
11056
11055
11064
11063
11065
11062
11061
11067
11066
11068
11069
11051
11050
11100
12101
12102
12103
12104
12105
12106
12107
12108
12109
12110
12111
12112
12113
12130
12131
12132
12133
12134
12135
12136
12140
11070
11071
Stw "Bha"
auf Mast 121-25b
511
auf Mast 121-27a
101
BSTR Schwachhausen
57
S67
S122
S167
27
157
Sl Hbf-Süd
S177
Sl Hbf-Süd
Sl v.u.n. Verden
Sl - Zugvorheizung - v.u.n. Bramstedt
5147
Po 6
S7
S8
17
P2
Z507
Wagenbehandlungsanlage - Halle
km 238,884 (Gl. 7)
km 238,872 (Gl. 8)
Sl Zugvorheizung von Mast 122-2d bis Schaltposten
Remberti-Gr.
T2
Mast 121-16
T1

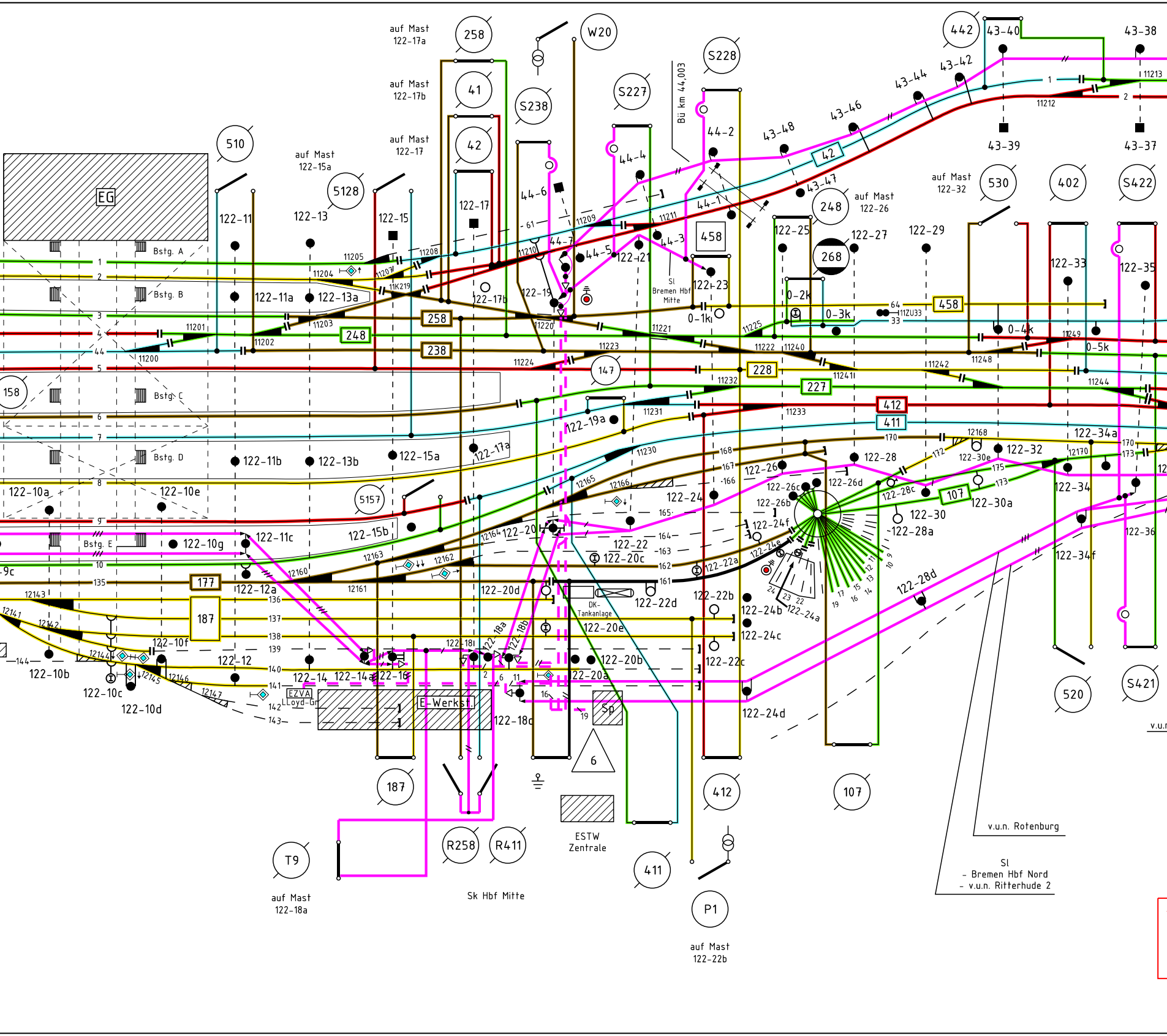
auf Mast
122-17a
258
W20
S228
442
43-40
43-38
auf Mast
122-17b
41
S238
S227
Bü km 44,003
11213
1
2
11212
43-44
43-42
43-39
43-37
auf Mast
122-17
42
44-2
43-48
43-46
510
auf Mast
122-15a
5128
44-4
42
EG
122-11
122-13
122-15
122-17
44-6
43-47
auf Mast
122-32
530
402
S422
248
auf Mast
122-26
11209
11211
44-1
44-7
44-3
458
122-25
122-27
122-29
11205
11208
11210
44-5
122-21
268
122-33
122-35
Bstg. A
1
2
11204
11207
11K219
122-19
Sl
Bremen Hbf
Mitte
122-23
Bstg. B
122-11a
122-13a
122-17b
0-2k
3
11203
258
11220
0-1k
0-3k
64
458
11ZU33
33
11225
0-4k
4
11201
248
11221
11249
44
11200
11202
238
11223
11222
11240
0-5k
5
11224
147
228
11241
11242
11248
11232
227
11244
158
Bstg. C
6
122-19a
11231
412
11233
411
7
122-17a
11230
170
12168
122-34a
170
Bstg. D
122-11b
122-13b
122-15a
168
122-28
122-32
12170
173
122-26
167
172
122-30e
12165
166
12166
-166
122-26c
122-26d
175
122-34
122-10a
122-10e
8
5157
122-24
122-26b
122-28c
107
173
122-30a
165
122-24f
122-30
9
12164
122-20
122-28a
122-36
Bstg. E
122-10g
122-11c
122-15b
164
122-22
-163
122-34f
10
12163
12162
122-20c
162
122-22a
122-24e
11
12
9c
135
177
12160
12161
122-12a
161
122-20d
122-22d
122-22b
13
14
15
16
17
19
22
23
24
122-28d
12143
136
187
DK-
Tankanlage
122-24b
122-24a
12141
12142
137
122-20e
122-10f
138
122-24c
122-18l
122-18a
122-18b
144
139
12144
122-12
122-20b
122-22c
122-10b
140
122-14
122-14a
122-16
122-20a
12145
12146
141
2
6
11
122-10c
12147
EZVA
LLoyd-Gr
16
142
E-Werkst
Sp
122-24d
122-10d
143
122-18c
19
520
S421
v.u.n
6
187
412
107
T9
R258
R411
ESTW
Zentrale
411
v.u.n. Rotenburg
auf Mast
122-18a
Sk Hbf Mitte
P1
Sl
- Bremen Hbf Nord
- v.u.n. Ritterhude 2
auf Mast
122-22b

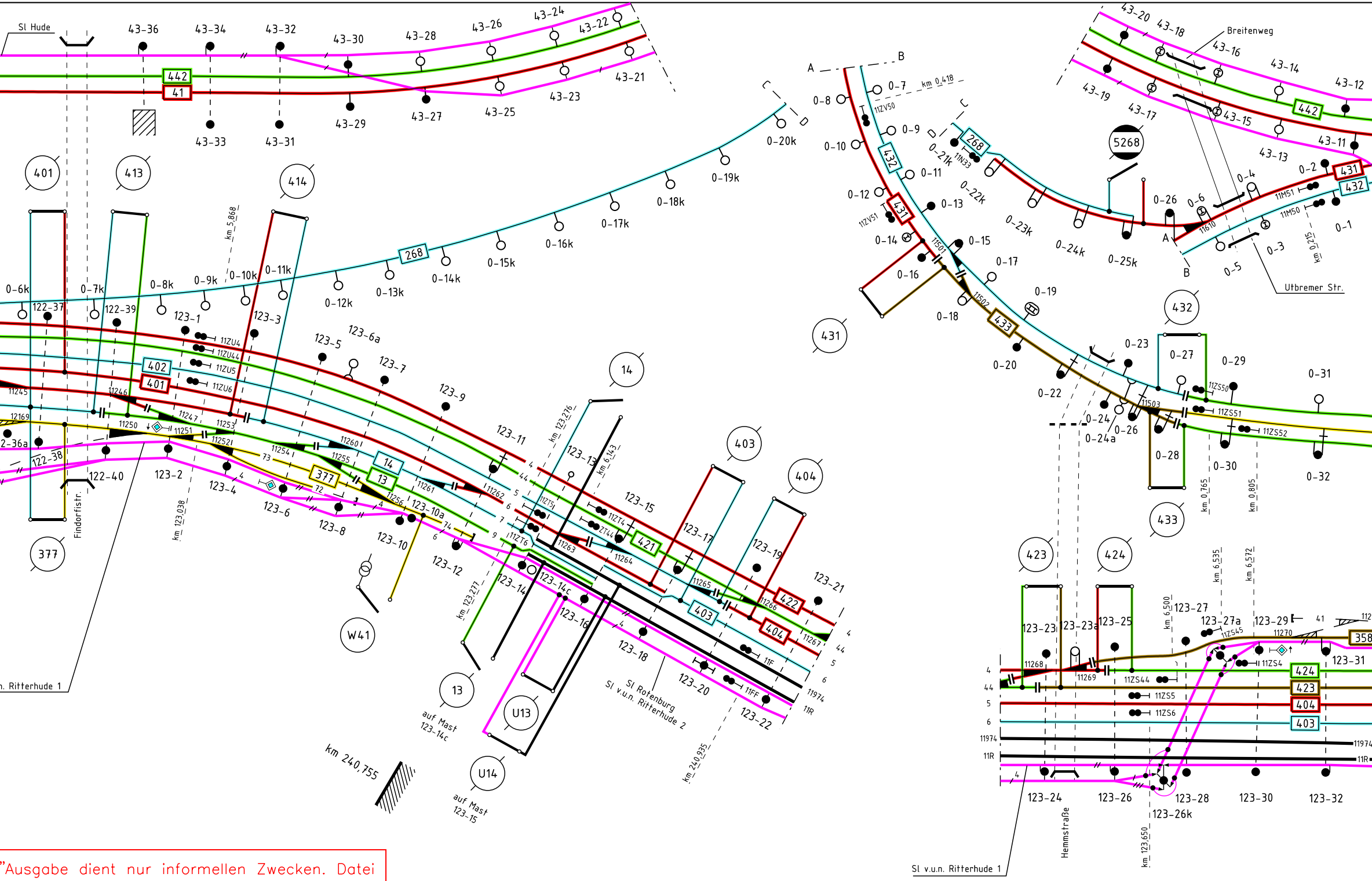
Sl Hude
43-36
43-34
43-32
43-30
43-28
43-26
43-24
43-22
43-21
43-23
43-25
43-27
43-29
43-31
43-33
442
41
401
413
414
268
0-6k
0-7k
0-8k
0-9k
0-10k
0-11k
0-12k
0-13k
0-14k
0-15k
0-16k
0-17k
0-18k
0-19k
0-20k
km 5,868
122-37
122-39
122-38
122-40
122-36a
123-1
123-2
123-3
123-4
123-5
123-6
123-6a
123-7
123-8
123-9
123-10
123-10a
123-11
123-12
123-13
123-14
123-14c
123-15
123-16
123-17
123-18
123-19
123-20
123-21
123-22
11ZU4
11ZU44
11ZU5
11ZU6
402
401
11245
11246
12169
11250
11247
11251
11252I
11253
11254 I
11255
11260 I
11261
11262
11256
14
13
377
73
72
11ZT5
11ZT6
11ZT4
ZT44
11263
11264
11265
11266
11267
421
422
403
404
11F
11FF
11974
11R
km 123,038
km 123,276
km 6,143
km 123,271
km 240,935
km 240,755
Findorfistr.
377
W41
13
auf Mast 123-14c
U13
U14
auf Mast 123-15
14
403
404
Sl Rotenburg
Sl v.u.n. Ritterhude 2
n. Ritterhude 1
A
B
C
D
0-7
0-8
0-9
0-10
0-11
0-12
0-13
0-14
0-15
0-16
0-17
0-18
0-19
0-20
0-21k
0-22
0-22k
0-23
0-23k
0-24
0-24a
0-24k
0-25k
0-26
0-27
0-28
0-29
0-30
0-31
0-32
km 0,418
11ZV50
11ZV51
11N33
432
431
268
11501
11502
433
431
432
433
11503
11ZS50
11ZS51
11ZS52
km 0,765
km 0,805
43-20
43-18
43-16
43-14
43-12
43-19
43-17
43-15
43-13
43-11
Breitenweg
442
5268
0-2
0-3
0-4
0-5
0-6
0-1
0-26
11M51
11M50
11610
km 0,215
431
432
Utbremer Str.
423
424
123-23
123-23a
123-24
123-25
123-26
123-26k
123-27
123-27a
123-28
123-29
123-30
123-31
123-32
km 6,500
km 6,535
km 6,572
km 123,650
11268
11269
11ZS44
11ZS45
11ZS4
11ZS5
11ZS6
11270
41
112
358
424
423
404
403
4
44
5
6
11974
11R
Hemmstraße
Sl v.u.n. Ritterhude 1

"Ausgabe dient nur informellen Zwecken. Datei darf nicht geändert werden. Weitergabe an Dritte untersagt. Gültigkeit beachten!"

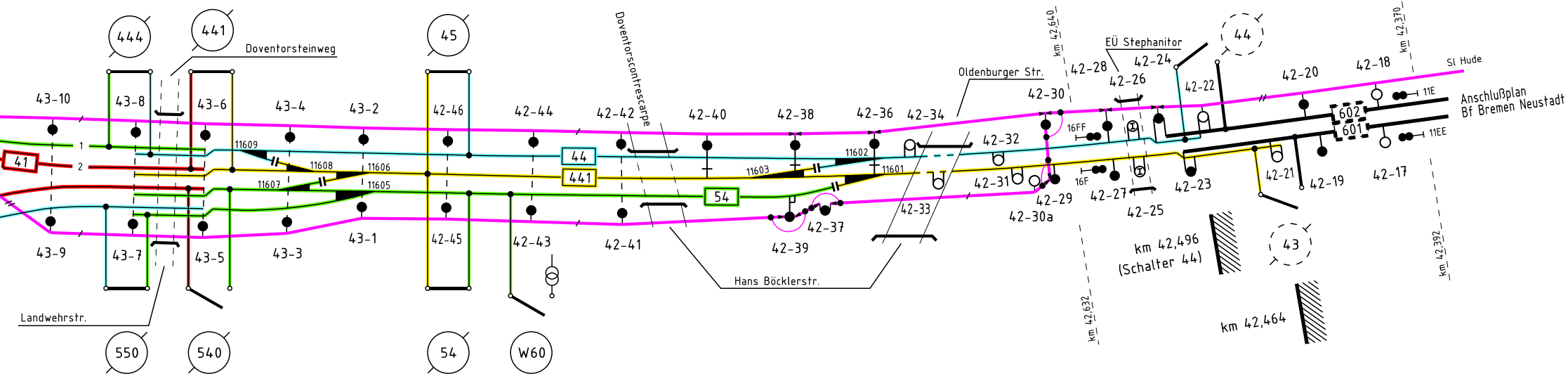
444
441
45
44
Doventorsteinweg
Doventorscontrescarpe
EÜ Stephanitor
km 42,640
km 42,370
Oldenburger Str.
Sl Hude
Anschlußplan
Bf Bremen Neustadt
602
601
11E
11EE
16FF
16F
43-10
43-8
43-6
43-4
43-2
42-46
42-44
42-42
42-40
42-38
42-36
42-34
42-32
42-30
42-28
42-26
42-24
42-22
42-20
42-18
42-17
42-19
42-21
42-23
42-25
42-27
42-29
42-30a
42-31
42-33
42-37
42-39
42-41
42-43
42-45
43-1
43-3
43-5
43-7
43-9
41
1
2
11609
11608
11607
11606
11605
11603
11602
11601
44
441
54
km 42,496
(Schalter 44)
43
km 42,392
km 42,632
km 42,464
Hans Böcklerstr.
Landwehrstr.
550
540
54
W60

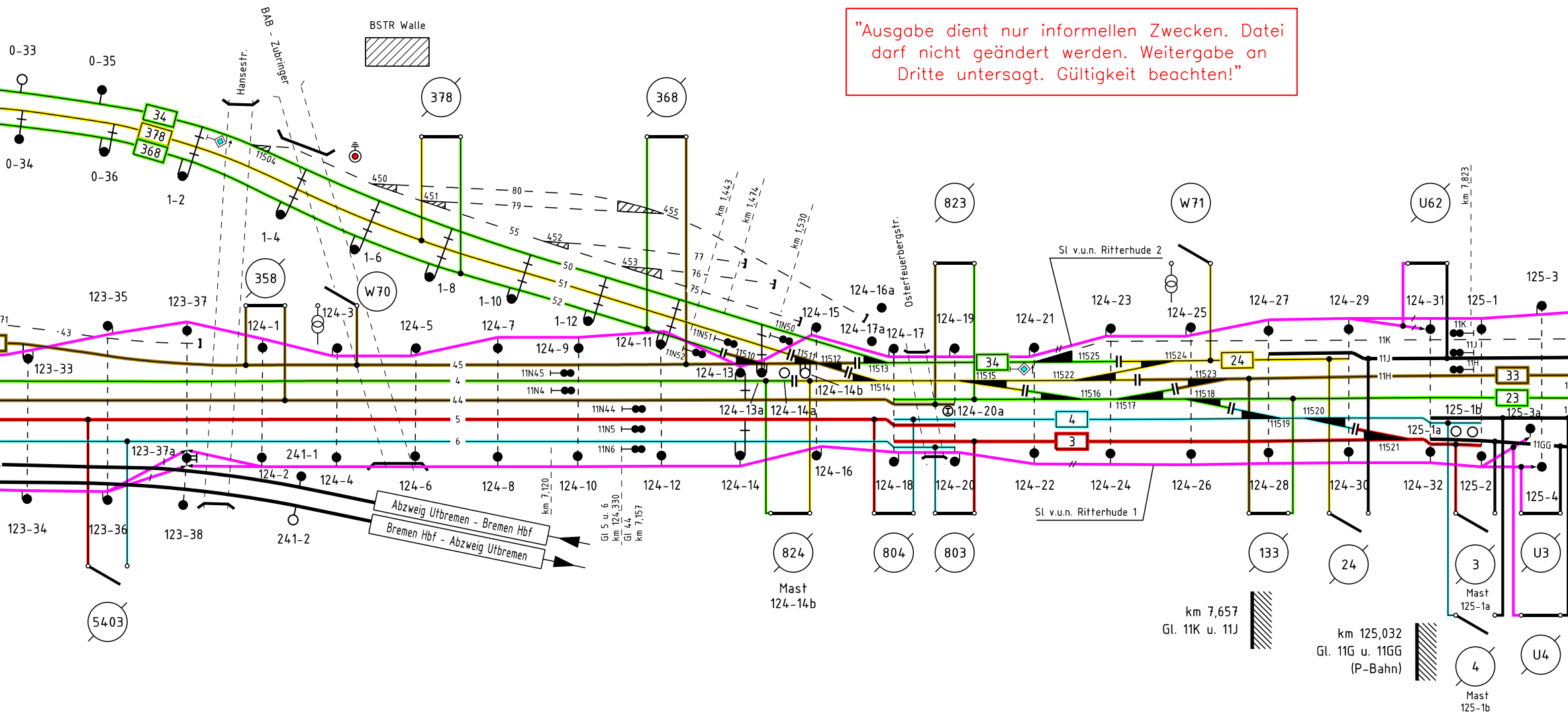

"Ausgabe dient nur informellen Zwecken. Datei darf nicht geändert werden. Weitergabe an Dritte untersagt. Gültigkeit beachten!"

BSTR Walle
Hansestr.
BAB - Zubringer
378
368
0-33
0-35
0-34
0-36
1-2
1-4
1-6
1-8
1-10
1-12
34
378
368
11504
450
451
452
453
455
80
79
55
77
76
75
50
51
52
km 1,443
km 1,474
km 1,530
Osterfeuerbergstr.
823
W71
U62
km 7,823
Sl v.u.n. Ritterhude 2
Sl v.u.n. Ritterhude 1
358
W70
123-35
123-37
123-33
123-34
123-36
123-37a
123-38
124-1
124-2
124-3
124-4
124-5
124-6
124-7
124-8
124-9
124-10
124-11
124-12
124-13
124-13a
124-14
124-14a
124-14b
124-15
124-16
124-16a
124-17
124-17a
124-18
124-19
124-20
124-20a
124-21
124-22
124-23
124-24
124-25
124-26
124-27
124-28
124-29
124-30
124-31
124-32
125-1
125-1a
125-1b
125-2
125-3
125-3a
125-4
241-1
241-2
43
45
4
44
5
6
11N45
11N4
11N44
11N5
11N6
11N50
11N51
11N52
11510
11511
11512
11513
11514
11515
11516
11517
11518
11519
11520
11521
11522
11523
11524
11525
11K
11J
11H
11G
11GG
34
24
33
23
4
3
Abzweig Utbremen - Bremen Hbf
Bremen Hbf - Abzweig Utbremen
km 7,120
Gl 5 u. 6
km 124,330
Gl 44
km 7,157
5403
824
Mast
124-14b
804
803
133
24
3
Mast
125-1a
4
Mast
125-1b
U3
U4
km 7,657
Gl. 11K u. 11J
km 125,032
Gl. 11G u. 11GG
(P-Bahn)

Schaltangaben		ESTW Zentrale																									
Schalter		S227	S228	S238	S421	S422	R258	R411	T9	41	42	45	54	107	147	187	248	258	268	377	401	402	411	412	413	414	441
Grundstellung		—	—	—	—	—	/	/	—	—	—	—	—	—	—	—	—	—	—	—	—	—	—	—	—	—	—
Bedienungsort	der Fernsteuerung	ZES Lehrte																									
	der Ortssteuerung	50Hz-Raum (ESTW-Zentrale)																									
Einbauort, Mastnummer		122-21	122-23	122-19	122-36	122-35	122-18	122-18	122-18a	122-17b	122-17	42-46	42-45	122-28	122-19a	122-16	122-26	122-17a	0-2	122-38	122-37	122-33	122-20	122-24	122-39	123-3	43-6

Schaltangaben		BSTR Walle																									
Schalter		U3	U4	U13	U14	U31	U62	U113	3	4	10	13	14	24	30	33	93	133	161	301	302	303	304	311	312	314	358
Grundstellung		—	—	—	—	—	—	—	/	/	/	/	/	/	/	/	—	—	—	—	—	—	—	—	—	—	—
Bedienungsort	der Fernsteuerung	ZES Lehrte																									
	der Ortssteuerung	50Hz-Raum (BSTR Walle)																									
Einbauort, Mastnummer		125-4	125-3a	123-16	123-15	8-8	124-31	130-8	125-1a	125-1b	129-20	123-14c	123-13	124-30	129-8	8-6	125-17	124-28	127-2	129-6	129-5	129-30	129-32	126-28	126-27	129-31	124-1

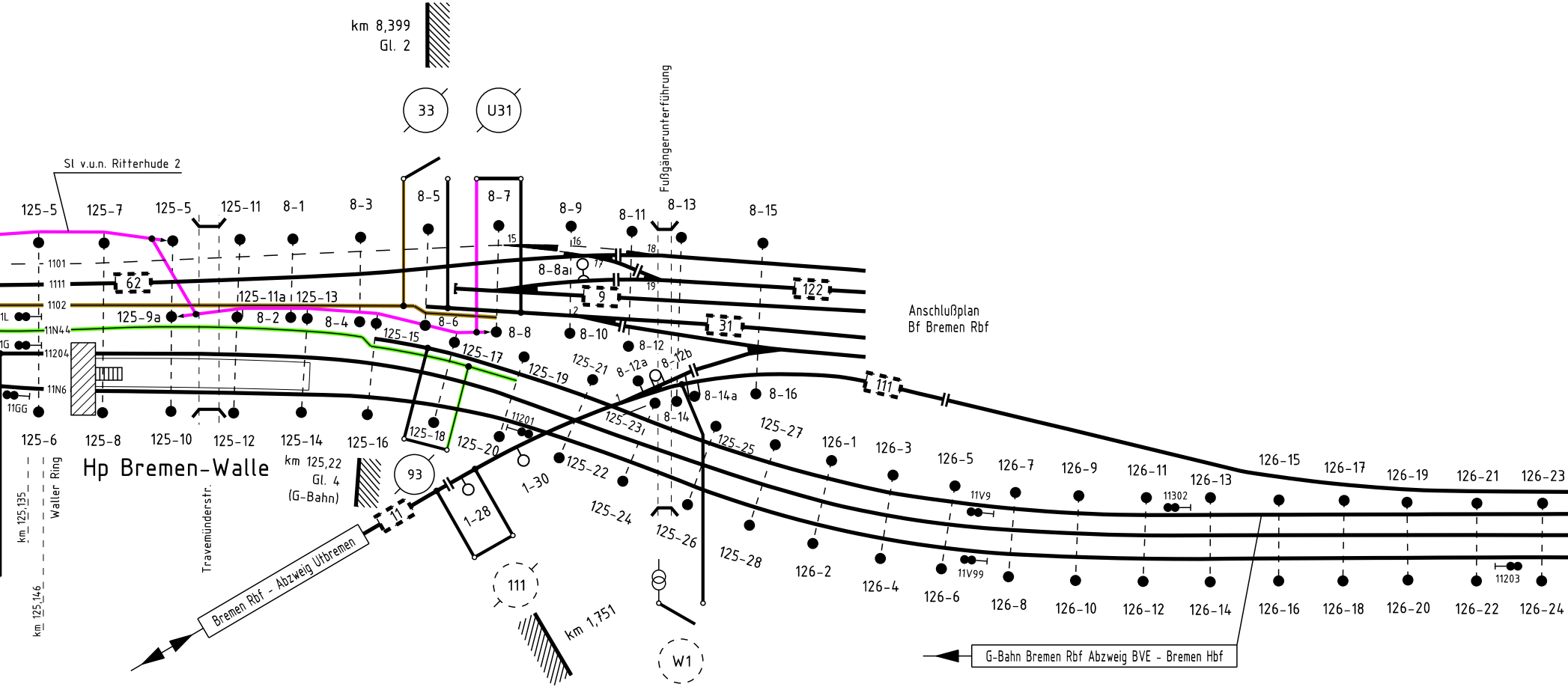
km 8,399
Gl. 2
33
U31
Sl v.u.n. Ritterhude 2
Fußgängerunterführung
125-5
125-7
125-5
125-11
8-1
8-3
8-5
8-7
8-9
8-11
8-13
8-15
1101
1111
1102
11N44
11204
11N6
11L
11G
11GG
62
9
31
122
111
11
93
125-11a
125-13
125-9a
8-2
8-4
8-6
8-8
8-8a
8-10
8-12
8-12a
8-12b
8-14
8-14a
8-16
125-15
125-17
125-18
125-19
125-20
125-21
125-22
125-23
125-24
125-25
125-26
125-27
125-28
11201
1-28
1-30
15
16
17
18
19
2
Anschlußplan
Bf Bremen Rbf
125-6
125-8
125-10
125-12
125-14
125-16
Hp Bremen-Walle
km 125,22
Gl. 4
(G-Bahn)
km 125,135
Waller Ring
km 125,146
Travemünderstr.
Bremen Rbf - Abzweig Utbremen
111
km 1,751
W1
126-1
126-2
126-3
126-4
126-5
126-6
126-7
126-8
126-9
126-10
126-11
126-12
126-13
126-14
126-15
126-16
126-17
126-18
126-19
126-20
126-21
126-22
126-23
126-24
11V9
11V99
11302
11203
G-Bahn Bremen Rbf Abzweig BVE - Bremen Hbf

442	444	510	520	530	540	550	5128	5157	5268	P1	W5	W10	W20	W41	W60	W70	W71
━	━	╱	╱	╱	╱	━	╱	╱	╱	╱	╱	╱	╱	╱	╱	╱	╱
										Ortsgesteuert							
43-40	43-8	122-11a	122-34	122-32	43-5	43-7	122-15a	122-15b	0-25	122-22b	1-21H	121-32b	122-19	123-10a	42-43	124-3	124-25

Schaltangaben

Schalter	T1	T2	458	△ 6	U21	U22
Grundstellung	━	━	━	⏚ ━	╱	╱
Bedienungsort	Handbedienung am Mast					
Einbauort, Mastnummer	121-30e	121-16	0-1	122-20d	121-9a	121-9a

368	378	403	404	423	424	431	432	433	803	804	823	824	5403
━	━	━	━	━	━	━	━	━	━	━	━	━	╱
124-11	1-8	123-17	123-19	123-23	123-25	0-16	0-27	0-28	124-20	124-18	124-20a	124-14a	123-36

Schaltangaben im Rbf Bremen Stw "Bvf"

Schalter		261	20
Grundstellung		━	╱
Bedienungsort	der Fernsteuerung	ZES Lehrte	
	der Ortssteuerung	Fdl-Raum im Stw "Bvf"	
Einbauort, Mastnummer		10-28e	129-7b

"Ausgabe dient nur informellen Zwecken. Datei darf nicht geändert werden. Weitergabe an Dritte untersagt. Gültigkeit beachten!"

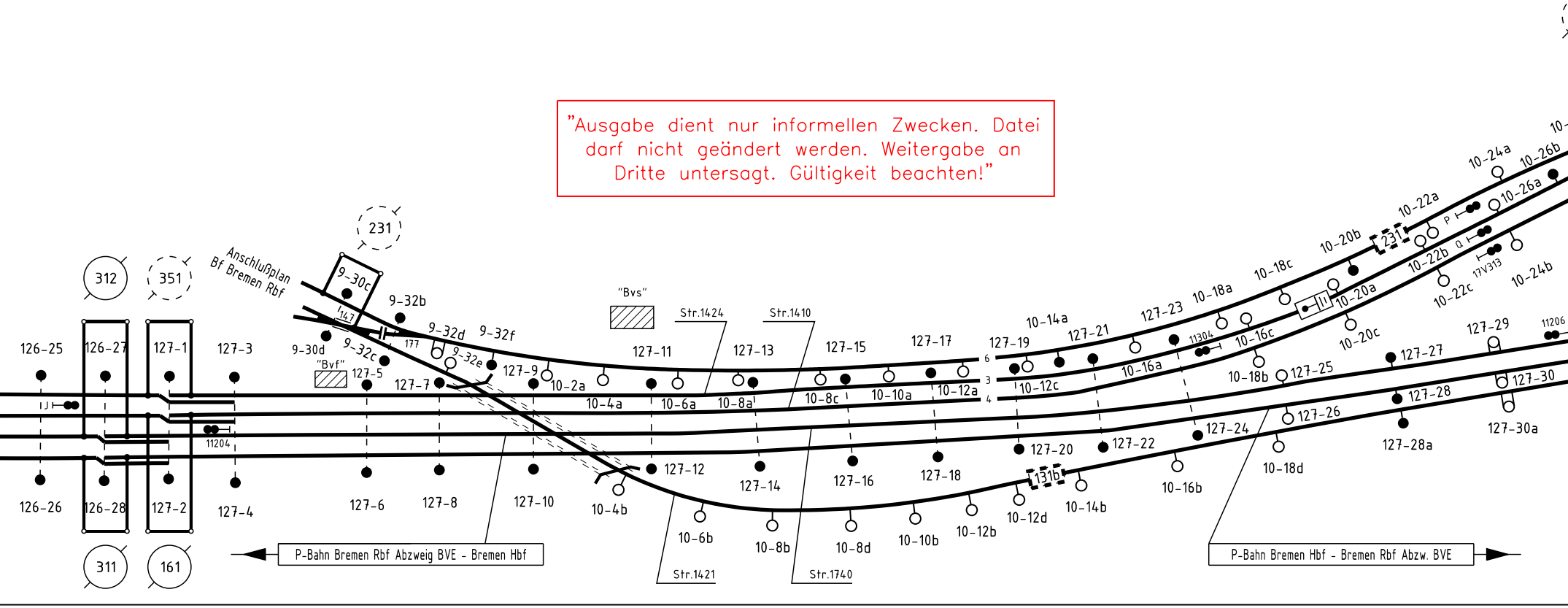
231
312
351
Anschlußplan Bf Bremen Rbf
9-30c
147
9-32b
9-32d
9-32f
177
9-30d
9-32c
9-32e
"Bvf"
"Bvs"
126-25
126-27
127-1
127-3
127-5
127-7
127-9
10-2a
127-11
Str.1424
127-13
Str.1410
127-15
127-17
6
3
4
127-19
10-14a
127-21
127-23
10-18a
10-18c
10-20b
231
10-22a
10-24a
10-26b
10-26a
P
Q
10-22b
17V313
10-24b
10-22c
10-20a
10-20c
11304
10-16c
10-16a
10-12c
10-18b
127-25
127-27
127-29
11206
127-30
127-30a
127-28
127-28a
127-26
10-18d
127-24
127-22
127-20
10-16b
131b
10-14b
10-12d
10-12b
10-12a
10-10a
10-8c
10-8a
10-6a
10-4a
11204
126-26
126-28
127-2
127-4
127-6
127-8
127-10
10-4b
127-12
127-14
127-16
127-18
10-6b
10-8b
10-8d
10-10b
311
161
P-Bahn Bremen Rbf Abzweig BVE - Bremen Hbf
Str.1421
Str.1740
P-Bahn Bremen Hbf - Bremen Rbf Abzw. BVE

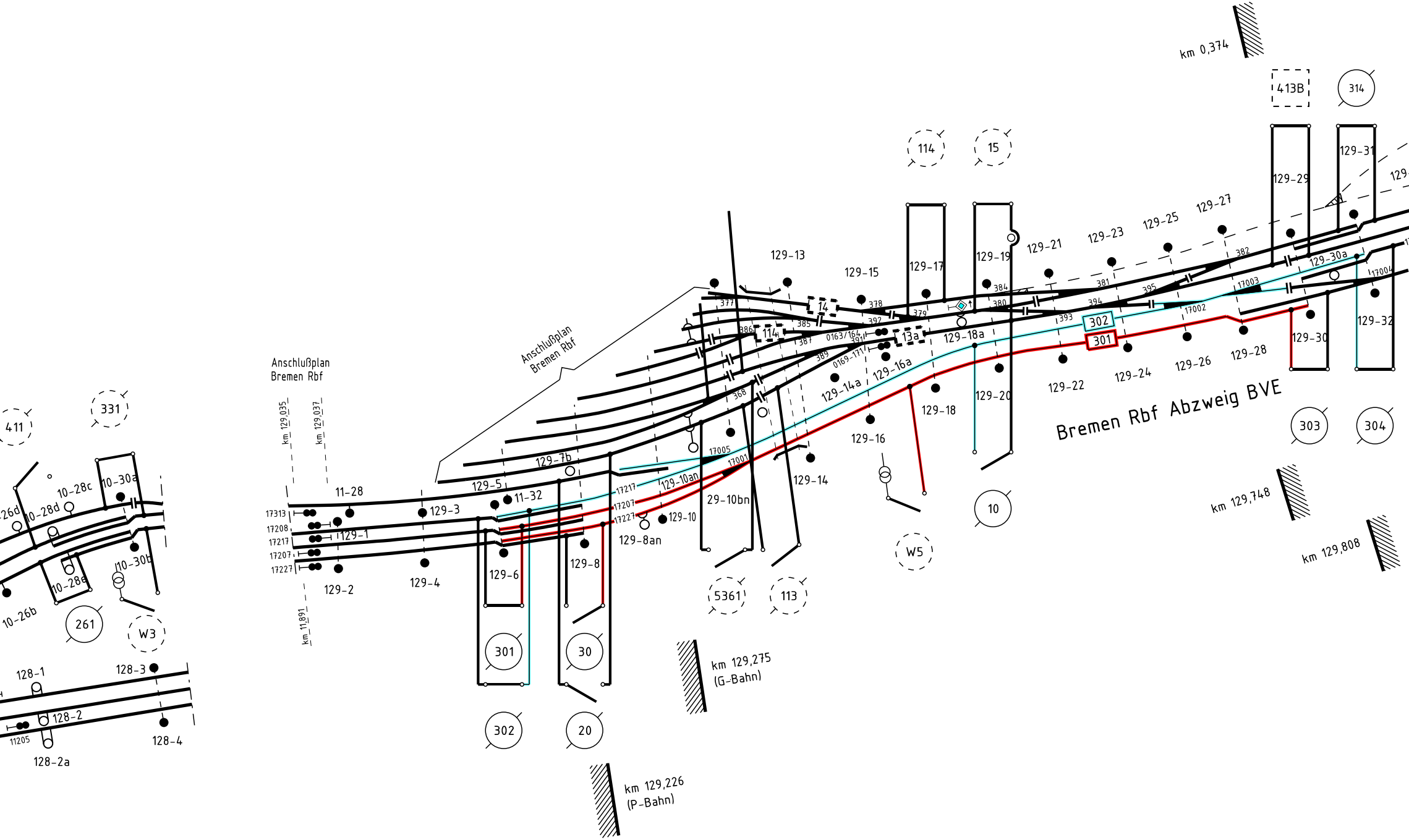
Bremen Rbf Abzweig BVE
Anschlußplan Bremen Rbf
Anschlußplan Bremen Rbf
km 0,374
km 129,035
km 129,037
km 11,891
km 129,275 (G-Bahn)
km 129,226 (P-Bahn)
km 129,748
km 129,808
413B
314
114
15
411
331
261
W3
301
30
302
20
5361
113
W5
10
303
304
129-31
129-29
129-
129-30a
129-30
129-32
129-27
129-25
129-23
129-21
129-19
129-17
129-15
129-13
129-28
129-26
129-24
129-22
129-20
129-18
129-18a
129-16
129-16a
129-14
129-14a
29-10bn
129-10an
129-10
129-8an
129-8
129-7b
129-6
129-5
129-4
129-3
129-2
129-1
11-28
11-32
10-26d
10-28d
10-28c
10-30a
10-30b
10-28e
10-26b
128-1
128-2
128-2a
128-3
128-4
11205
17313
17208
17217
17207
17227
17217
17207
17227
17005
17001
17002
17003
17004
14
114
13a
302
301
377
378
379
380
381
382
384
385
386
387
389
391
392
393
394
395
368
0163/164
0169-171

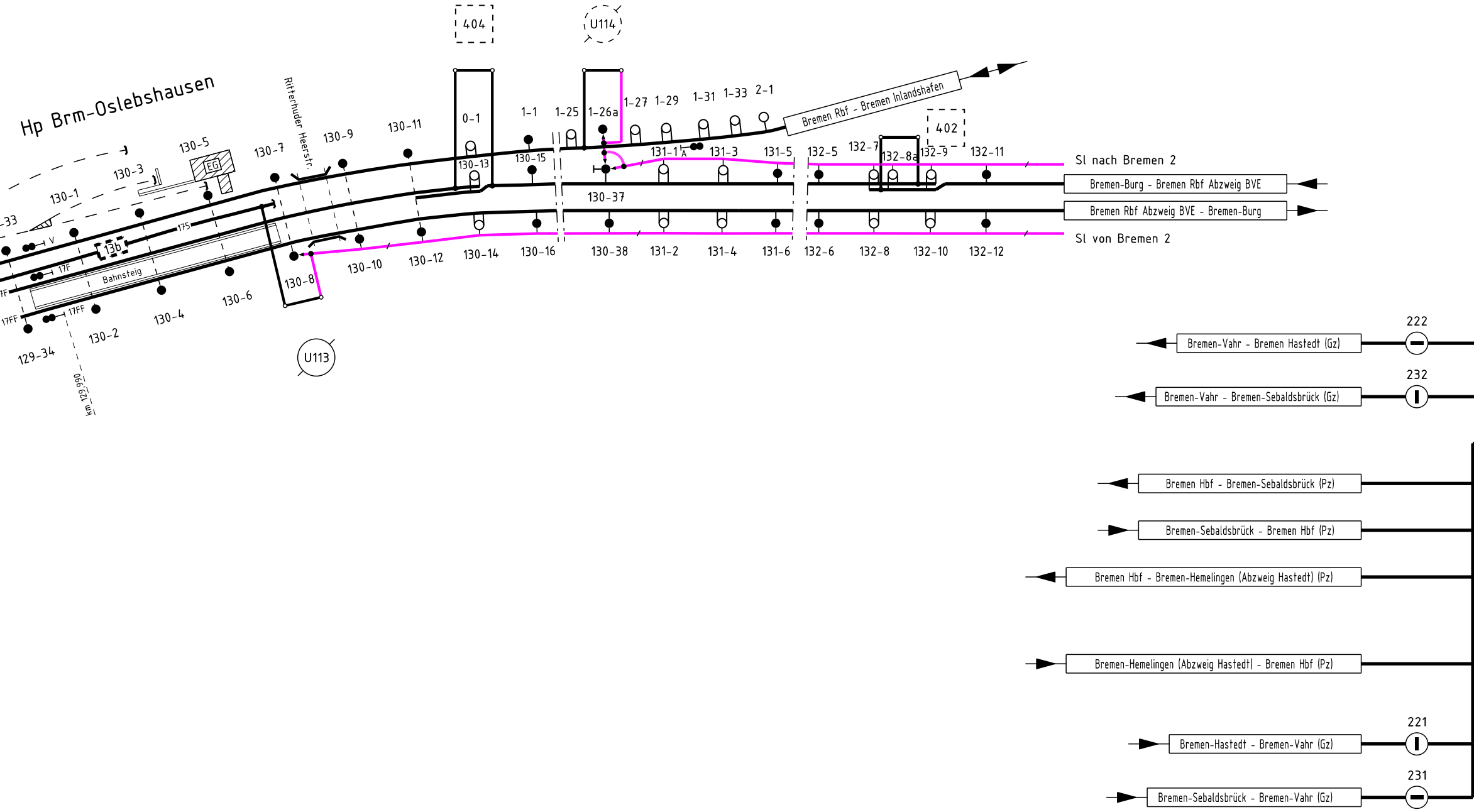
Hp Brm-Oslebshausen
Ritterhuder Heerstr.
404
U114
402
U113
0-1
1-1
1-25
1-26a
1-27
1-29
1-31
1-33
2-1
Bremen Rbf - Bremen Inlandshafen
129-33
129-34
130-1
130-2
130-3
130-4
130-5
130-6
130-7
130-8
130-9
130-10
130-11
130-12
130-13
130-14
130-15
130-16
130-37
130-38
131-1
131-2
131-3
131-4
131-5
131-6
132-5
132-6
132-7
132-8
132-8a
132-9
132-10
132-11
132-12
13b
EG
Bahnsteig
V
17F
17FF
175
km 129,990
Sl nach Bremen 2
Bremen-Burg - Bremen Rbf Abzweig BVE
Bremen Rbf Abzweig BVE - Bremen-Burg
Sl von Bremen 2
222
Bremen-Vahr - Bremen Hastedt (Gz)
232
Bremen-Vahr - Bremen-Sebaldsbrück (Gz)
Bremen Hbf - Bremen-Sebaldsbrück (Pz)
Bremen-Sebaldsbrück - Bremen Hbf (Pz)
Bremen Hbf - Bremen-Hemelingen (Abzweig Hastedt) (Pz)
Bremen-Hemelingen (Abzweig Hastedt) - Bremen Hbf (Pz)
221
Bremen-Hastedt - Bremen-Vahr (Gz)
231
Bremen-Sebaldsbrück - Bremen-Vahr (Gz)

"Ausgabe dient nur informellen Zwecken. Datei darf nicht geändert werden. Weitergabe an Dritte untersagt. Gültigkeit beachten!"

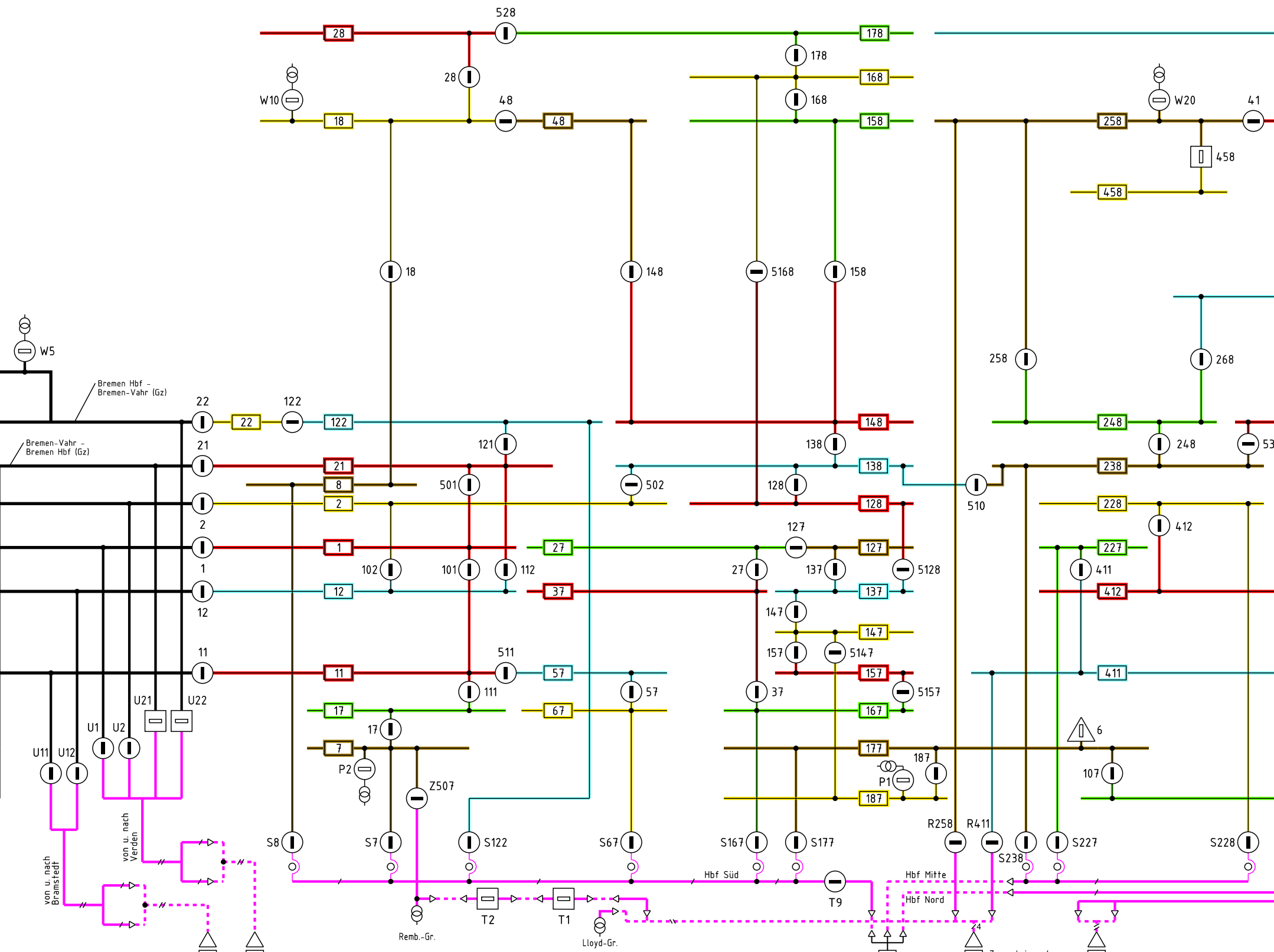
528
28
178
178
168
168
W10
18
28
48
48
158
W20
41
258
458
458
18
148
5168
158
W5
Bremen Hbf –
Bremen-Vahr (Gz)
258
268
22
22
122
122
121
148
248
248
53
Bremen-Vahr –
Bremen Hbf (Gz)
21
21
8
501
502
138
138
238
510
2
2
128
128
228
412
127
1
27
127
227
1
102
101
112
27
137
5128
411
12
12
37
137
412
147
147
11
511
157
5147
11
57
157
411
U21
U22
111
57
37
5157
17
67
167
U1
U2
6
17
7
177
U11
U12
P2
Z507
187
P1
107
187
von u. nach
Verden
R258
R411
S8
S7
S122
S67
S167
S177
S227
S228
S238
von u. nach
Bramstedt
Hbf Süd
Hbf Mitte
Hbf Nord
T9
T2
T1
Remb.-Gr.
Lloyd-Gr.
4
Bramstedt
Verden
Bremen Hbf
Zugvorheizung/
Ersatz
Ritterhude 1
Rotenburg

Schaltposten Bremen

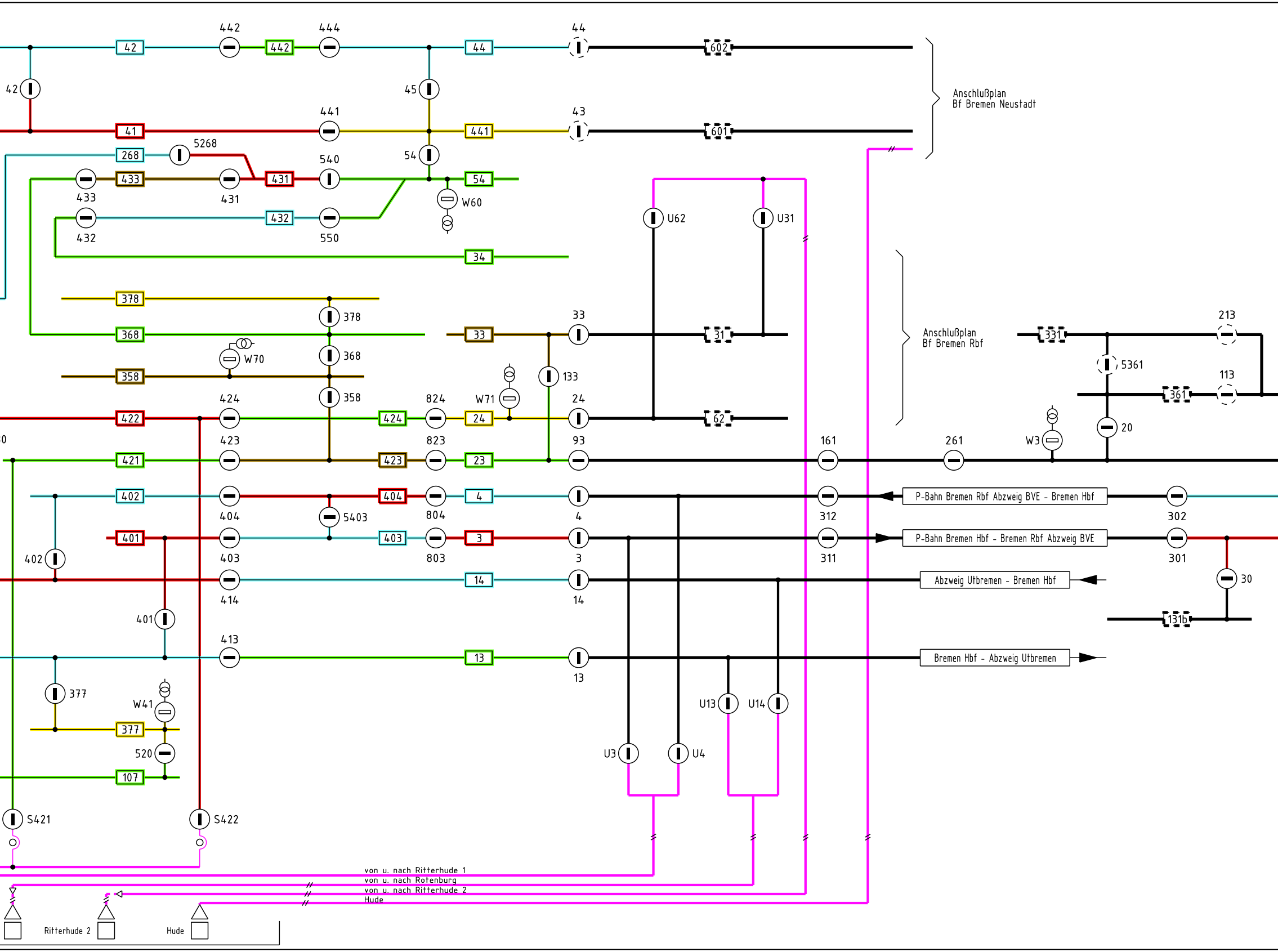
442
444
44
42
442
44
602
42
45
Anschlußplan
Bf Bremen Neustadt
441
43
41
441
601
268
5268
540
54
433
431
431
54
433
431
W60
U62
U31
432
432
550
34
378
378
Anschlußplan
Bf Bremen Rbf
33
213
368
368
33
31
331
W70
368
5361
358
133
113
358
361
424
824
W71
24
422
424
24
62
20
0
423
823
93
161
261
W3
421
423
23
402
404
4
P-Bahn Bremen Rbf Abzweig BVE - Bremen Hbf
404
804
4
312
302
5403
401
403
3
P-Bahn Bremen Hbf - Bremen Rbf Abzweig BVE
403
803
3
311
301
402
30
414
14
Abzweig Utbremen - Bremen Hbf
14
401
131b
413
13
Bremen Hbf - Abzweig Utbremen
13
377
W41
U13
U14
377
U3
U4
520
107
S421
S422
von u. nach Ritterhude 1
von u. nach Rotenburg
von u. nach Ritterhude 2
Hude
Ritterhude 2
Hude

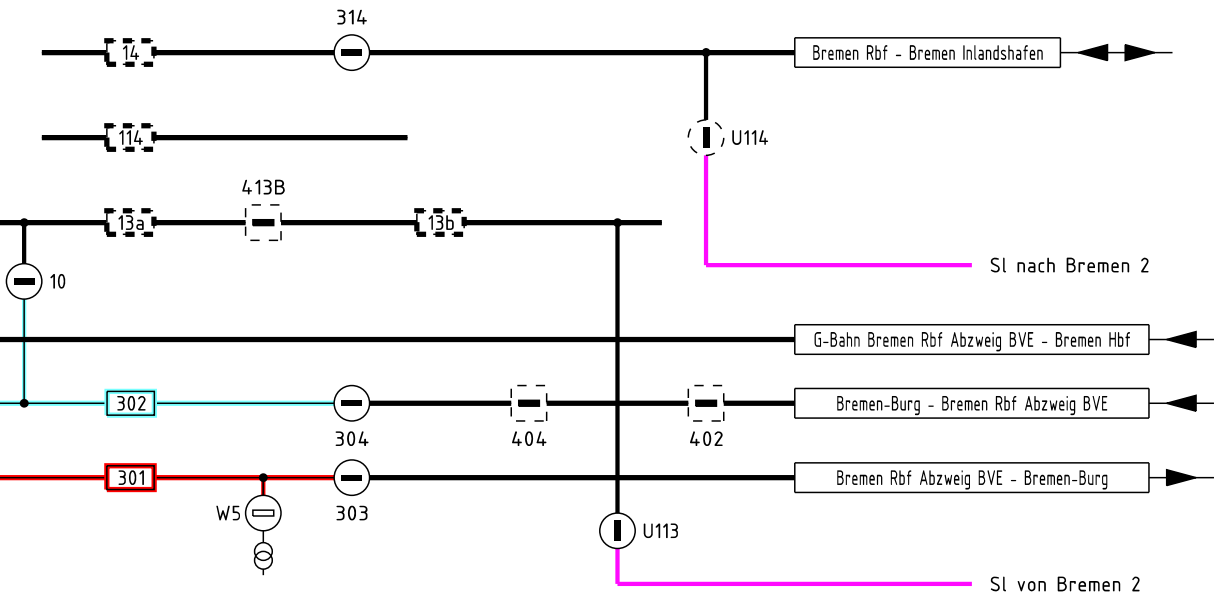
314
14
Bremen Rbf - Bremen Inlandshafen
114
U114
413B
13a
13b
10
Sl nach Bremen 2
G-Bahn Bremen Rbf Abzweig BVE - Bremen Hbf
302
304
404
402
Bremen-Burg - Bremen Rbf Abzweig BVE
301
303
W5
U113
Bremen Rbf Abzweig BVE - Bremen-Burg
Sl von Bremen 2

Bremen Rbf Abzweig BVE

"Ausgabe dient nur informellen Zwecken. Datei darf nicht geändert werden. Weitergabe an Dritte untersagt. Gültigkeit beachten!"

Zeichenerklärung

○	Flachmast	●----●	Querseilaufhängung
	Anklammerflachmast	--------	Gleis ohne Oberleitung
●	Winkelmast	———	Gleis mit Oberleitung
	Anklammerwinkelmast		ortsgestellte Weiche
◎	Betontragmast		ferngestellte Weiche
⊙	Betonabspannmast	✳	Schalter gesperrt
	Peinermast (IPB – Mast)		Fahrleitungssignal – El6 "Halt für Fahrzeuge mit gehobenen Stromabnehmern!"
–○	Mast mit Ausleger		Mast mit Ausleger über 2 Gleise
	Mast mit Bogenabzug	◁ □	Anschluss Uw, Sp, Kst
	Mast mit Anker	---//---	Speise – Kabel
	Endverschluss	—//—	Speise – Freileitung
	Standort der Erdungsvorrichtung		Umspanner
	Standort des Spannungsprüfers		Stromwandler
1	Schaltgruppenbezeichnung	Schaltabschnitts- grenze km 226,779	Schaltabschnittsgrenze
▨	Stellwerk		Bw-Instandhaltungsgrenze
	Trennschalter ohne Erdkontakt	⊣⊢	Streckentrenner
	Trennschalter mit Erdkontakt		Streckentrennung
⧓	Zes – Grenze	⊖	Masttrennschalter für 1700 A mit ferngesteuertem Antrieb
□ ⊟	handbedienter Schalterantrieb mit Vierkant – Steckschlüssel	⊖	Masttrennschalter für 2000 A mit ferngesteuertem Antrieb
△	handbedienter Schalterantrieb mit Dreikant – Steckschlüssel	○ ⊖	elektrisch ortsgesteuerter Schalterantrieb
△	handbedienter Schalterantrieb mit Sonderverschluss	○ ⊖	elektrisch ferngesteuerter Schalterantrieb

1. Bei drohender Gefahr:

(z.B. Personen in gefährlicher Nähe zu unter Spannung stehenden Teilen, Brand, herabhängende Teile)

a) Bei Gefahrenstellen innerhalb und außerhalb des Schaltabschnittes ist sofort unter Angabe der Störungsart und des Störungsortes die Zentralschaltstelle (Zes) zu verständigen, die weitere Maßnahmen trifft.

b) Die Oberleitung ist an der Gefahrenstelle bahnzuerden.

2. Zuständige Zentralschaltstelle (Zes) ist in Lehrte

Telefon: 05132 834 367 intern 9370-
Telefon: 05132 82910

Zuständiger Fahrdienstleiter (Fdl) ist in Hannover, BZ Hannover

	intern	Telefon
Fdl Süd	933-49756	0511-286 49756
Fdl West	933-49757	0511-286 49757
Fdl Nord	933-49758	0511-286 49758

3. Die Kurbel für die Betätigung der Schalterantriebe bei gestörter Fern- und Ortssteuerung befindet sich bei den Erdungsvorrichtungen.

4. Erdungsvorrichtungen sind vorhanden:
2 Stück am Mast 121-30
2 Stück am Mast 122-19
2 Stück am Mast 124-3

5. Spannungsprüfer sind vorhanden: keine

28	02.03.2019	KrJ	Gl 1101 ohne Kettenwerk; Wegfall Schalter 134; Schalter U32 wird U62
27	19.02.2019	KrJ	Einkürzung Kettenwerk Gl 1101; Wegfall Schalter 34
26	sofort	Krause	Signal 11ZV51 Standort geändert
25	08.04.2018	KrJ	Rückbau Verbinder L7378
24	25.03.2018	KrJ	Einfügen Verbinder L7378
23	sofort	Krause	Schalterbezeichung geändert Sch 211 auf Sch 351
22	31.07.2017	KrJ	Korrektur Streckennummer 1740
21	16.05.2017	KrJ	Urzustand SG 57
20	12.05.2017	KrJ	Aufteilung SG 57
19	02.05.2017	KrJ	Urzustand SG 128, 238
18	29.04.2017	KrJ	Aufteilung SG 128, 238
17	18.04.2017	KrJ	Urzustand SG 227, 412
Zust.	Datum	Name	Art der Änderung

Übersichtsplan mit
Schaltanweisung

Herausgeber:
DB Netz/DB Energie GmbH
Niederlassung Nord
Lehrte, den 14.08.2014
I-EBV-N

Ebsü 13.1740.36.7

	Datum	Name
bearb.	13.08.2014	Krause
gez.	13.08.2014	Krause
gepr.	13.08.2014	gez. Hildebrandt
Norm		Micro Station V8/ProAssist

gez. Heinemann

Strecke 1740: Wunstorf - Bremerhaven-Seehafen (DB - Grenze)

Maßstab: ohne

Ausgabe

Nr.	~~7~~	8				
Datum	~~05/11~~	08/14				

Bf Bremen Hbf
mit Abzw. Bremen-Vahr

Blatt 1
1 Bl.

Ersatz für:
Ersetzt durch:
3