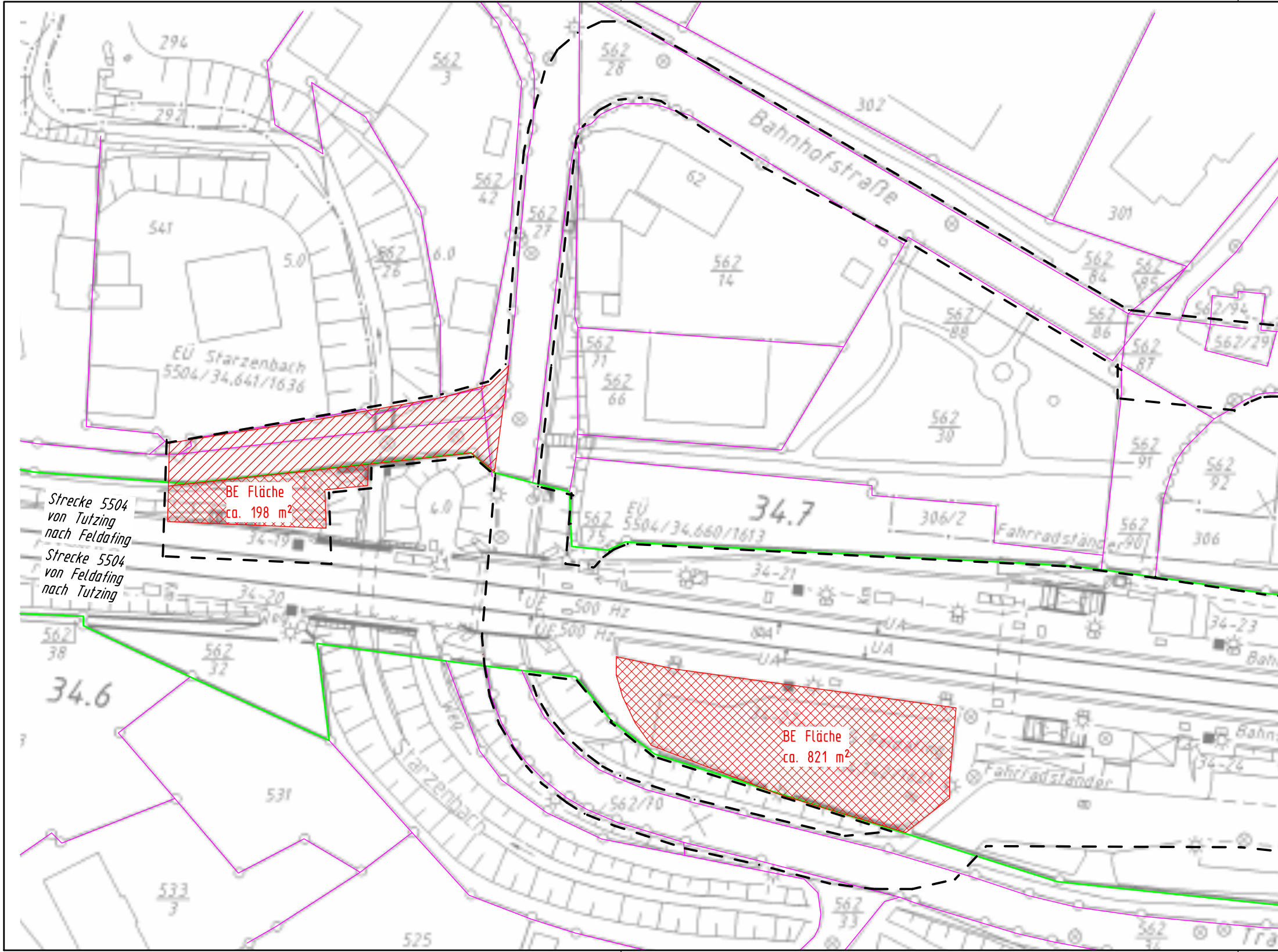
Strecke 5504 von Tutzing nach Feldafing
Strecke 5504 von Feldafing nach Tutzing
BE Fläche ca. 198 m²
BE Fläche ca. 821 m²
EÜ Starzenbach 5504/34,641/1636
EÜ 5504/34,660/1613
Bahnhofstraße
34.7
34.6
Fahrradständer
Fahrradständer
Starzenbach
Weg
ÜF 500 Hz
ÜF 500 Hz
UA
UA
UA
34-19
34-20
34-21
34-23
34-24
294
292
541
562/3
562/42
562/27
562/26
562/28
302
562/14
62
301
562/84
562/85
562/86
562/87
562/88
562/94
562/29
562/71
562/66
562/30
562/91
562/92
562/75
306/2
562/90
306
562/38
562/32
531
533/3
525
562/70
562/33
562/31
5.0
6.0
4.0

BAUSTELLENEINRICHTUNGSPLAN

M 1:500

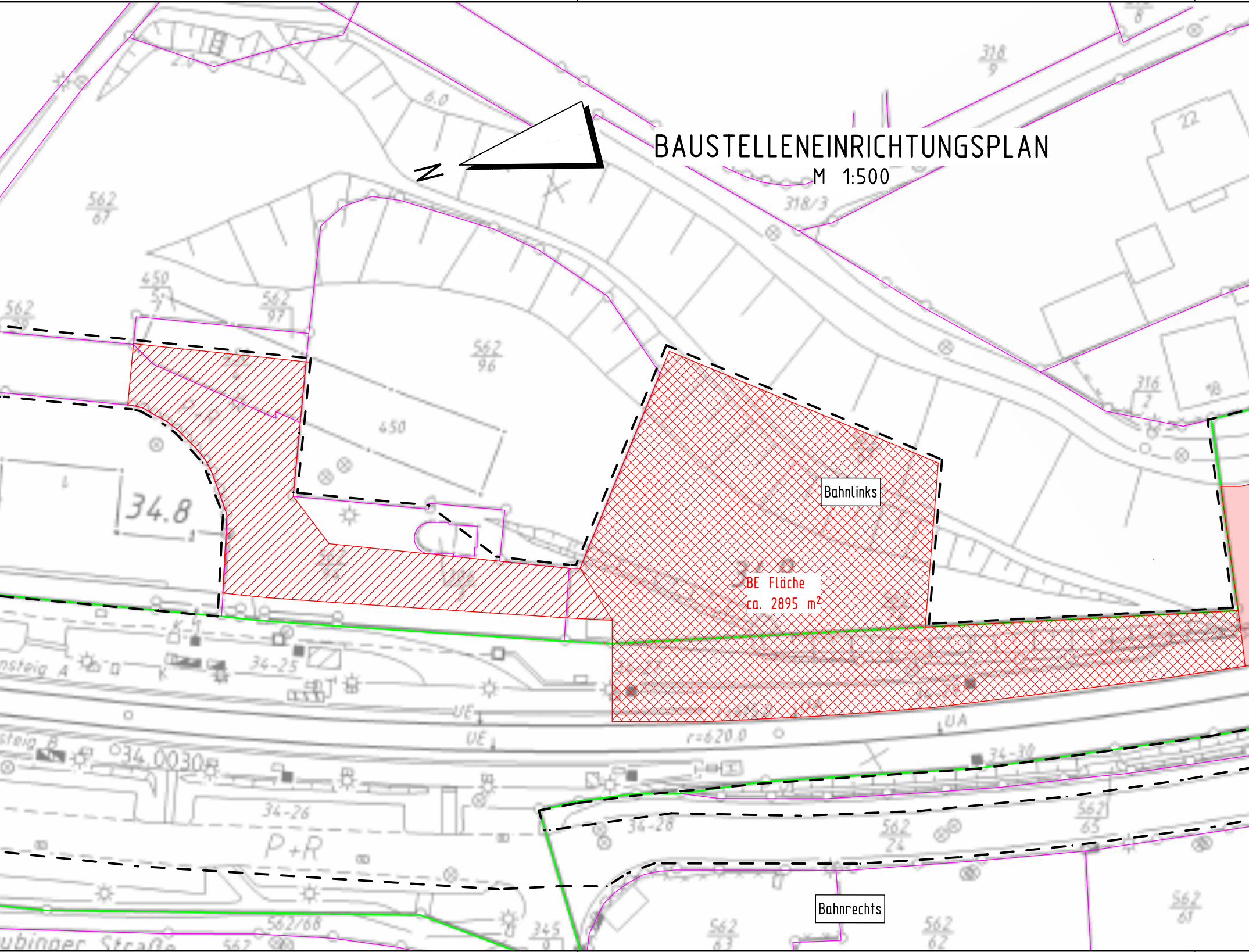
N
Bahnlinks
BE Fläche
ca. 2895 m²
Bahnrechts
34.8
34-25
34-26
34-28
34-30
P+R
562/96
562/97
562/67
562/65
562/24
562/63
562/62
562/61
562/68
450
318/9
318/3
316/2
22
18
r=620.0
UE
UA
Bahnsteig A
Bahnsteig B
34.00308
Straubinger Straße

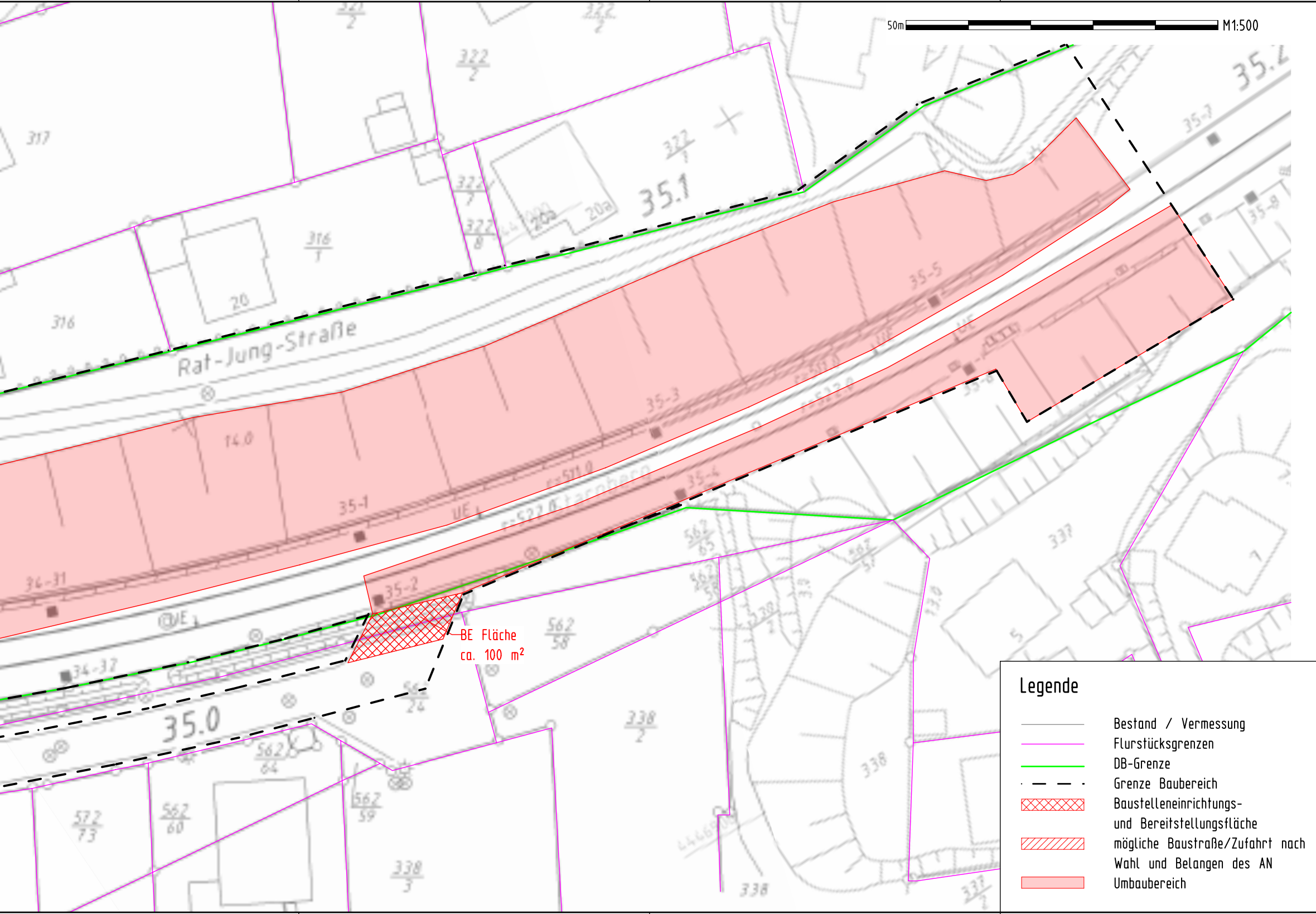
50m
M1:500
Rat-Jung-Straße
35.1
35.2
35.0
BE Fläche
ca. 100 m²
35-1
35-2
35-3
35-4
35-5
35-7
35-8
34-31
34-37
317
316
316/1
20
20a
322/1
322/2
322/7
322/8
321/2
562/58
562/59
562/60
562/64
562/65
572/73
338
338/2
338/3
337
337/2
Legende
Bestand / Vermessung
Flurstücksgrenzen
DB-Grenze
Grenze Baubereich
Baustelleneinrichtungs- und Bereitstellungsfläche
mögliche Baustraße/Zufahrt nach Wahl und Belangen des AN
Umbaubereich

Anlage 3.3.11

Prüfvermerke

die Übereinstimmung der Zeichnung mit der Ausführung bestätigt:

für den Auftragnehmer: ....
Ort, Datum, Name in Druckbuchstaben, Unterschrift

für die DB Netz AG: ....
Ort, Datum, Name in Druckbuchstaben, Unterschrift

Interoperabilität geprüft (benannte Stelle), Name

....
Ort, Datum, Name in Druckbuchstaben, Unterschrift geprüft

Qualitätssicherung ....

....
Ort, Datum, Name in Druckbuchstaben, Unterschrift geprüft

Eisenbahn-Bundesamt

Freigabe zur Bautechnischen Prüfung

....
Ort, Datum, Name in Druckbuchstaben, Unterschrift

Prüfingenieur:

DB InfraGO

Freigabe der Ausführungsunterlagen
☐ mit Regelungen durch den BVB
Freigabe-Nr.: ....

....
Ort, Datum, Name in Druckbuchstaben, Unterschrift (BVB)

gleichgestellt mit Prüfexemplaren geprüft/~~genehmigt~~

....
Ort, Datum, Name in Druckbuchstaben, Unterschrift

Genehmigung zur Bauausführung

....
Ort, Datum, Name in Druckbuchstaben, Unterschrift

Bauherr: DB InfraGO

DB InfraGO AG
AIM Netz München
V.IW-S-N-MÜ
Herr Philipp Ullmann
Landshuter Allee 4
80637 München

....
Ort, Datum, Unterschrift

Projektleitung: DB InfraGO

DB InfraGO AG
RiPortfolioprojekte Bestandsnetz
V.II-S-O-A
chelstraße 1
80634 München

....
Ort, Datum, Unterschrift

Planung:

WKP Planungsbüro für
Bauwesen GmbH, VBI

Karl-Marx-Straße 23
01109 Dresden
Tel. +49 351 48 50 3-0
www.wkp-dresden.de

....
Ort, Datum, Unterschrift

Auftragnehmer (AN):

....
Ort, Datum, Unterschrift

Lageskizze (unmaßstäblich)

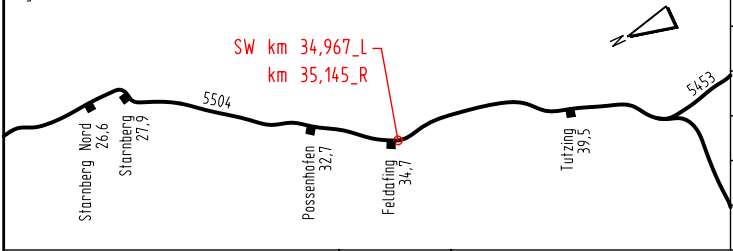
SW km 34,967_L
km 35,145_R
5504
5453
N
Starnberg Nord 26,6
Starnberg 27,9
Possenhofen 32,7
Feldafing 34,7
Tutzing 39,5

Projektnummer DB: G.016180113

BIM-Datencodierung: ----

Planzeichen: Ib

Planart: Ausschreibung

Höhen- und Koordinatensystem: DB-REF 2016

Einwirkungen (Lastmodell): LM 71; SW/2 α=1,00

Bauwerksnummer: |5|5|0|4|*|0|3|4|•|9|6|7|*|3|3|7|3|0|0|

BW-Kennziffer: 3931

Barcodenummer:

Entwurfsgeschwindigkeit: 120 km/h

Strecke: 5504

Streckenabschnitt: Feldafing - Tutzing

Kilometer: 34,967_L/35,145_R

1:500	Erstellt	07/2025	Kopsch
Lph 6	Geprüft	07/2025	Walter
	Freigegeben	01/2024	Schkade
		Datum	Name
		de	D22/117

SW km 34,967_L und km 35,145_R
Baustelleneinrichtungsplan

AU_IB_BE_SW

H/B = 302 / 1420 (0.43m²)

Allplan 2024