Hinweis:
Dieser plant stellt Prinzipskizzen zur Veranschaulichung dar.
Die Darstellungen entsprechen der Entwurfsplanung und stellen keine abschließende Ausführungsplanung dar.

ABDS	Sektorantenne																						
NB-ATr-PF-At-Nr.	Ant. HSR (°)	Ausrichtung (°)	Netz Typ	Hersteller Bezeichnung	Tilt		Höhe UK (m)	Antennenkabel			Jumperkabel(m) von -> nach								errech. Dämpf.(dB) BTS->Ant	Vorv. Typ	RET RCU (j/n)	Rohr Ø mm	Bemerkung
					Mech Abs. (°)	Elektr. Abs. (°)		Anzahl	Typ	Länge (m)	BTS -> Feeder (Rx)	BTS -> Feeder (Tx)	Duplex-> Feeder (Tx)	Feeder-> Split (Tx)	Feeder-> Split	Split-> Ant. (Tx)	Feeder-> Ant. (Tx)	Feeder -> Ant. (Rx)					
09-1.0.01	Omni	59,4	VHF	4221.06-425-T 0-12	-	-	35	1	7/8	ca. 51	-	2	-	-	-	-	2	-	-	-	-	-	Anbau
09-1.0.02	Omni	239,4	VHF	4221.06-425-T 0-12	-	-	35	1	7/8	ca. 51	2	-	-	-	-	-	-	2	-	-	-	-	Anbau

Schnitt A-A

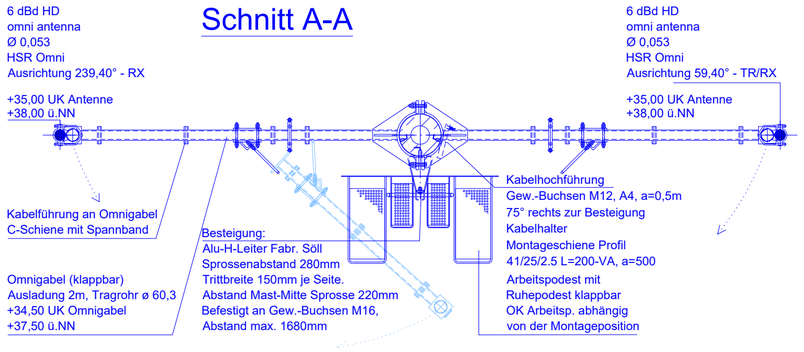

Schnitt B-B

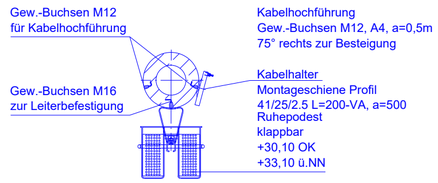

Ansicht Omnigabel

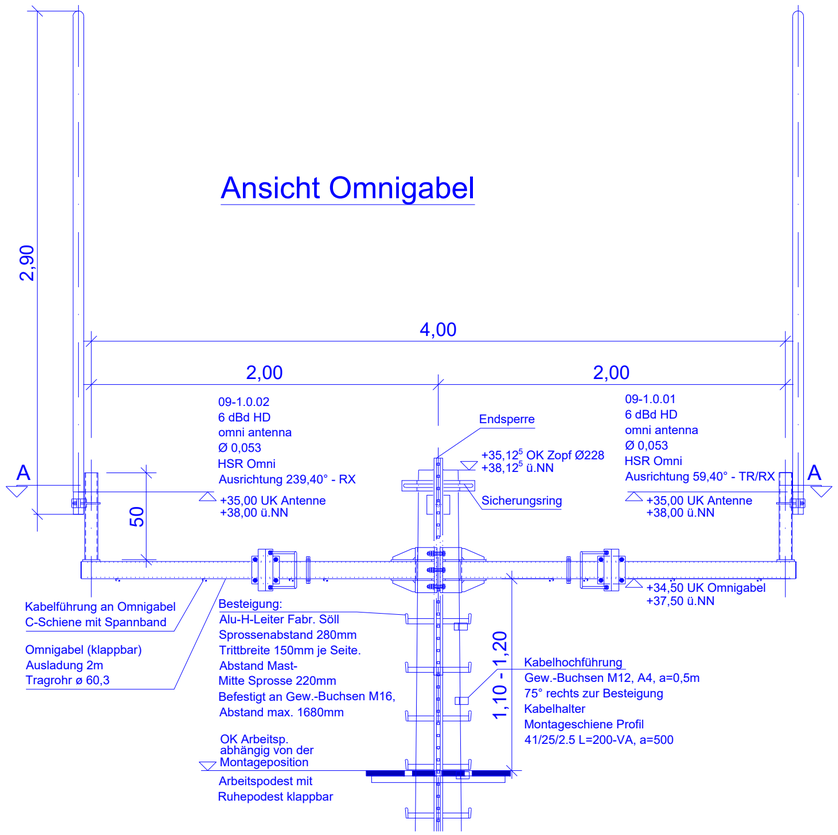

Schnitt C-C

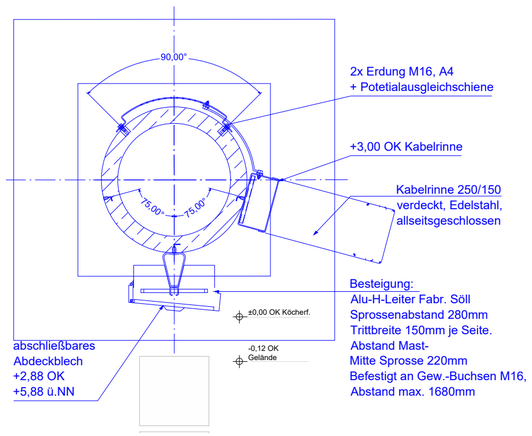

Prüfvermerke

die Übereinstimmung der Zeichnung mit der Ausführung bestätigt:
für den Auftragnehmer: Ort, Datum, Unterschrift
für die DB E&C GmbH Ort, Datum, Unterschrift
interoperabilität geprüft (benannte Stelle), Name
Datum geprüft / genehmigt
Datum geprüft / genehmigt
Datum geprüft / genehmigt
Eisenbahn-Bundesamt

Freigabe zur bautechnischen Prüfung
Ort, Datum, Unterschrift
Prüfingenieur
gleichgestellt mit Prüfexemplaren geprüft / genehmigt
Datum
Freigabe der Ausführungsunterlagen
Genehmigung zur Bauausführung
Ort, Datum, Unterschrift

Lageskizze:

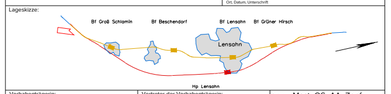

Vorhabenträgerin:	DB InfraGO AG, Adam-Riese-Straße 11-13, 60327 Frankfurt/M.
Vertreter der Vorhabenträgerin:	DB InfraGO AG, Beim Strohhause 17, 20097 Hamburg
Ort, Datum, Unterschrift	
Bauherr:	DB InfraGO AG, Lindemannallee 3, 30173 Hannover
Planverfasser:	Nur für die Ausschreibung
Blatt:	Mast_QS_AA_Zopf
Auftrag-Nr.:	P23047
	Datum / Name
gez.	07.02.2025 CEAT
bearb.	07.02.2025 GINA
gepr.	07.02.2025 FRFE
Plan-Nr.:	Mast_QS_AA_Zopf
Planart:	Entwurfsplanung
Planzeichen:	
Blattgr.:	420 x 297
Maßstab:	1 : 25
	Mast Querschnitt A-A und Ansicht Zopf, Querschnitt B-B und C-C Antennentabelle - Autobahn BAB 1, km 91,896 bis km 92,689
Einwirkungen (Lastmodelle):	
Höhen- und Koordinatensystem	DHHN 92/ DB_REF
Strecke:	
Bauwerksnummer	Brückenr.
Strecke / Kilometer / Kennzahl	Barcode