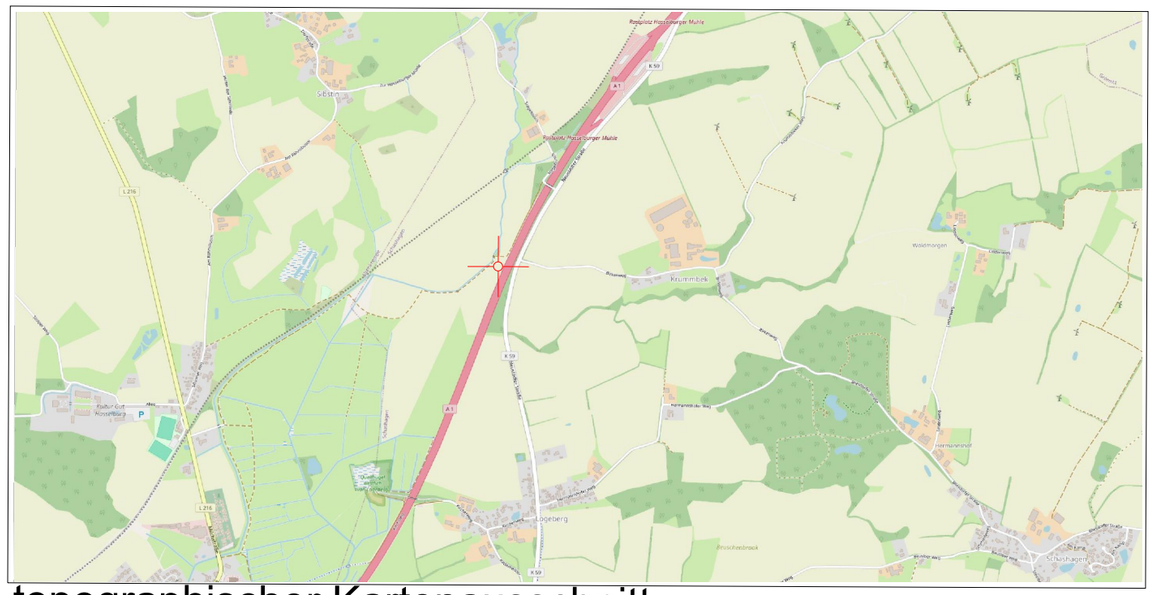

topographischer Kartenausschnitt

1. Zufahrt bzw. Zugangsbeschreibung:

Zufahrtsbeschreibung:
Zufahrt zum Standort über BAB A1 in Richtung Süden.
Der Stanort befindet sich an der Rastanlage Hasselburger Mühle
ca. 9 km südlich der Anschlussstelle Lensahn.
Der Standort mit Kabelhaus und Mast befindet sich in einer Umzäunung
unmittelbar nach der Zufahrt zur Rastanlage auf der rechten Seite.

Zugang BS; Antenne:
Die BS befindet sich auf dem Grundstück im Kabelhaus neben dem Mast.
Zugang zu den Antennen über Steigleiter am Mast.

Zugang Zähler:
Der Zähler befindet sich auf dem umzäunten Grundstück der Mastfunkanlage,
gegenüber dem Kabelhaus in einer Zähleranschlusssäule.

2. Art der baulichen Nutzung:

Bebauungsplan	mit	☐	ohne	☒			
	Kleinsiedlungsgebiet	☐	reines Wohngebiet	☐	Allg. Wohngebiet	☐	bes. Wohngebiet ☐
Gebietsart	Dorfgebiet	☐	Mischgebiet	☐	Kerngebiet	☐	Gewerbegebiet ☐
	Industriegebiet	☐	Außengebiet	☒	Sondergebiet Natur-/Landschaftsschutz		☐

3. Blitzschutzklasse

Bebauungsplan	I	☐	II	☐	III	☒	IV	☐	Antennenerdung ☒

4. Bemerkung:

Die Autobahn GmbH als Verantwortlicher für den Autobahnbetrieb
ist immer über Arbeiten in ihrem Bereich zu infomieren.
Alle Arbeiten sind immer mit Hr. Ostermann (als Vertreter AB GmbH) abzustimmen.
Ein Zugang zu den Bestandsgebäuden ist nur mit Begleitung eines Mitarbeiters
der Autobahn GmbH möglich.

Koordinaten: ca. 54.145800, 10.845500
Höhe: +3,00m ü.NN

Prüfvermerke

die Übereinstimmung der Zeichnung mit der Ausführung bestätigt:
für den Auftragnehmer: Ort, Datum, Unterschrift
für die DB E&C GmbH Ort, Datum, Unterschrift

Freigabe zur bautechnischen Prüfung
Ort, Datum, Unterschrift

Prüfingenieur

interoperabilität geprüft (benannte Stelle), Name
Datum geprüft / genehmigt
Datum geprüft / genehmigt
Datum geprüft / genehmigt

Eisenbahn-Bundesamt

gleichgestellt mit Prüfexemplaren geprüft / genehmigt
Datum

Freigabe der Ausführungsunterlagen

Genehmigung zur Bauausführung
Ort, Datum, Unterschrift

Lageskizze:



Vorhabenträgerin:
DB InfraGO AG
Adam-Riese-Straße 11-13
60327 Frankfurt/M.

Vertreter der Vorhabenträgerin:
DB InfraGO AG
Beim Strohhause 17
20097 Hamburg
Ort, Datum, Unterschrift

Bauherr:
DB InfraGO AG
Lindemannallee 3
30173 Hannover

Planverfasser:
Nur für die Ausschreibung

Blatt	Topogr. Kartenausschnitt	
Auftrag-Nr.:	P23047	
	Datum	Name
gez.	07.02.2025	CEAT
bearb.	07.02.2025	GINA
gepr.	07.02.2025	FRFE
Plan-Nr.:	Topogr. Kartenausschnitt	
Planart:	Entwurfsplanung	
Planzeichen:		
Blattgr.:	420 x 297	

Maßstab: -
Topographischer Kartenausschnitt
Autobahn BAB 1, km 91,896 bis km 92,689
Einwirkungen (Lastmodelle):
Höhen- und Koordinatensystem: DHHN 92/ DB_REF

Strecke:

Bauwerksnummer					Brückennr.	
Strecke		Kilometer		Kennzahl		Barcode
	*		*			

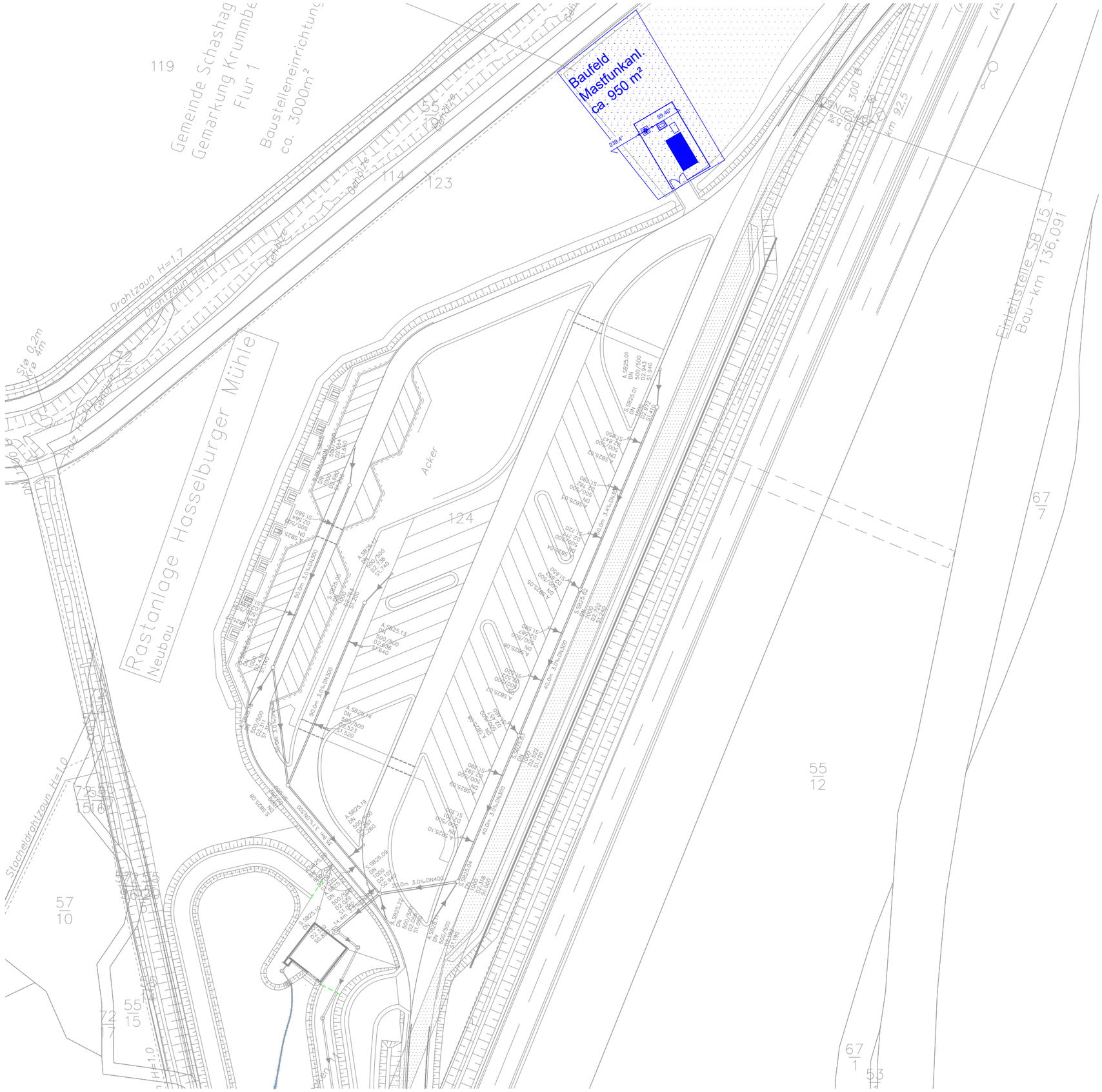

Prüfvermerke

die Übereinstimmung der Zeichnung mit der Ausführung bestätigt:	Freigabe zur bautechnischen Prüfung
für den Auftragnehmer: Ort, Datum, Unterschrift	Ort, Datum, Unterschrift
für die DB E&C GmbH Ort, Datum, Unterschrift	Prüfingenieur
interoperabilität geprüft (benannte Stelle), Name	
Datum geprüft / genehmigt	
Datum geprüft / genehmigt	
Datum geprüft / genehmigt	
Eisenbahn-Bundesamt	gleichgestellt mit Prüfexemplaren geprüft / genehmigt Datum
	Freigabe der Ausführungsunterlagen
	Genehmigung zur Bauausführung Ort, Datum, Unterschrift

Lageskizze:



Vorhabenträgerin: DB InfraGO AG, Adam-Riese-Straße 11-13, 60327 Frankfurt/M.	Vertreter der Vorhabenträgerin: DB InfraGO AG, Beim Strohhause 17, 20097 Hamburg, Ort, Datum, Unterschrift	Blatt:	Lageplan_Flurkarte
		Auftrag-Nr.:	P23047
		Datum / Name	
		gez. 07.02.2025	CEAT
		bearb. 07.02.2025	GINA
		gepr. 07.02.2025	FRFE
Bauherr: DB InfraGO AG, Lindemannallee 3, 30173 Hannover	Planverfasser: Nur für die Ausschreibung	Plan-Nr.:	Lageplan_Flurkarte
		Planart:	Entwurfsplanung
		Planzeichen:	
		Blattgr.:	420 x 297
Maßstab: 1 : 1000	Lageplan mit Flurkarte, Autobahn BAB 1, km 91,896 bis km 92,689	Einwirkungen (Lastmodelle):	
		Höhen- und Koordinatensystem	DHHN 92/ DB_REF

Strecke:

Bauwerksnummer				Brückennr.	
Strecke	*	Kilometer	*	Kennzahl	Barcode

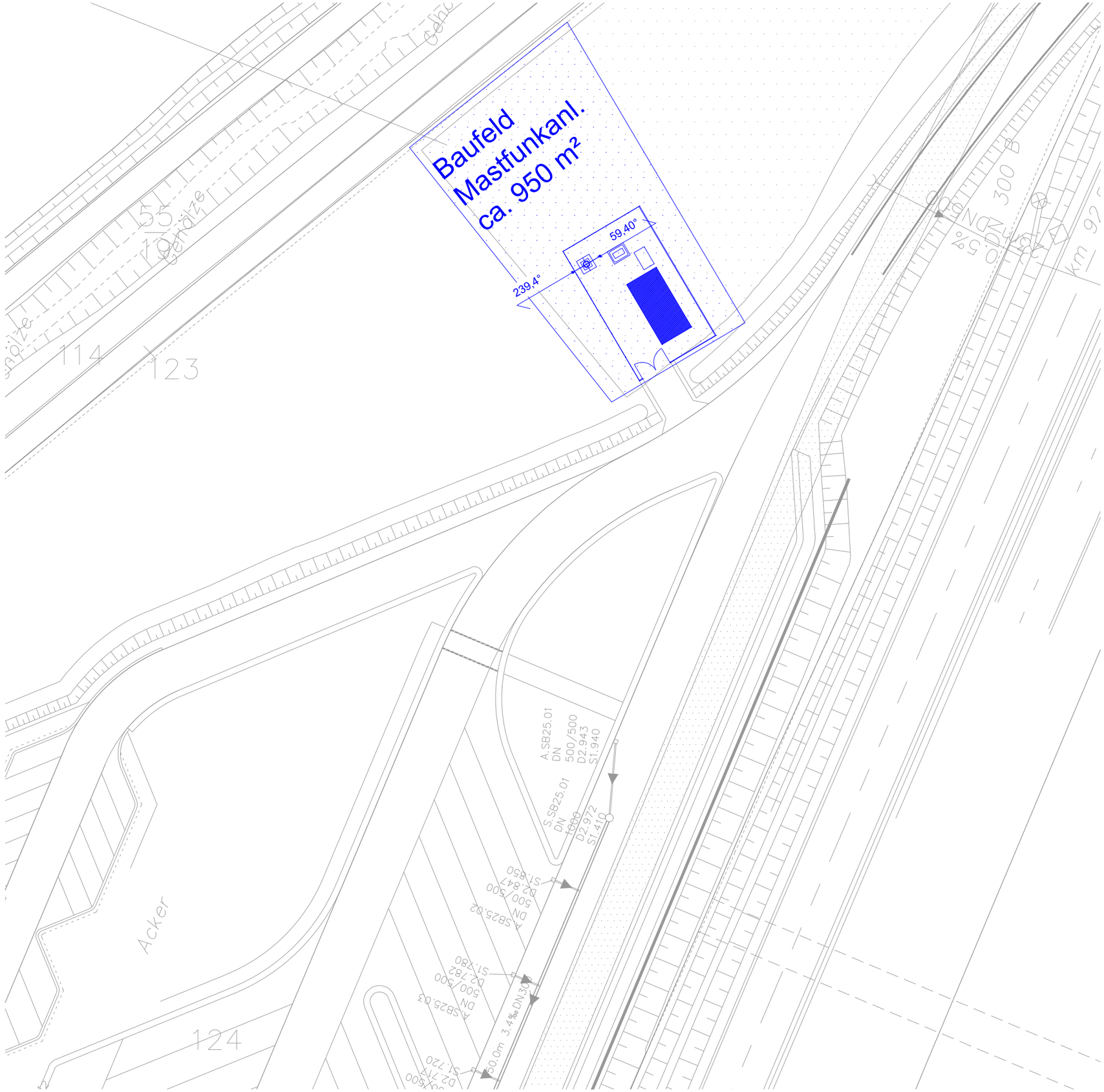

Hinweis:
Dieser plant stellt Prinzipskizzen zur Veranschaulichung dar.
Die Darstellungen entsprechen der Entwurfsplanung und stellen keine abschließende Ausführungsplanung dar.

Prüfvermerke

die Übereinstimmung der Zeichnung mit der Ausführung bestätigt:

für den Auftragnehmer: ..... Ort, Datum, Unterschrift

für die DB E&C GmbH ..... Ort, Datum, Unterschrift

Freigabe zur bautechnischen Prüfung ..... Ort, Datum, Unterschrift

Prüfingenieur

interoperabilität geprüft (benannte Stelle), Name

Datum geprüft / genehmigt

Datum geprüft / genehmigt

Datum geprüft / genehmigt

Eisenbahn-Bundesamt

gleichgestellt mit Prüfexemplaren Datum geprüft / genehmigt

Freigabe der Ausführungsunterlagen

Genehmigung zur Bauausführung ..... Ort, Datum, Unterschrift

Lageskizze:



Vorhabenträgerin:
DB InfraGO AG
Adam-Riese-Straße 11-13
60327 Frankfurt/M.

Vertreter der Vorhabenträgerin:
DB InfraGO AG
Beim Strohhause 17
20097 Hamburg
Ort, Datum, Unterschrift

Blatt:	Lageskizze	
Auftrag-Nr.:	P23047	
	Datum	Name
gez.	07.02.2025	CEAT
bearb.	07.02.2025	GINA
gepr.	07.02.2025	FRFE

Bauherr:
DB InfraGO AG
Lindemannallee 3
30173 Hannover

Planverfasser:
Nur für die Ausschreibung

Plan-Nr.: Lageskizze
Planart: Entwurfsplanung
Planzeichen:
Blattgr.: 420 x 297

Maßstab: 1 : 500

Lageskizze
mit Flurkarte
Autobahn BAB 1, km 91,896 bis km 92,689

Einwirkungen (Lastmodelle):

Höhen- und Koordinatensystem
DHHN 92/ DB_REF

Strecke:

Bauwerksnummer					Brückennr.	
Strecke	*	Kilometer	*	Kennzahl		Barcode

Q00191 - R04 - A3