Am Kleiberf
Klarenbach
Kleiberf
Kleiberf
Kleiberf

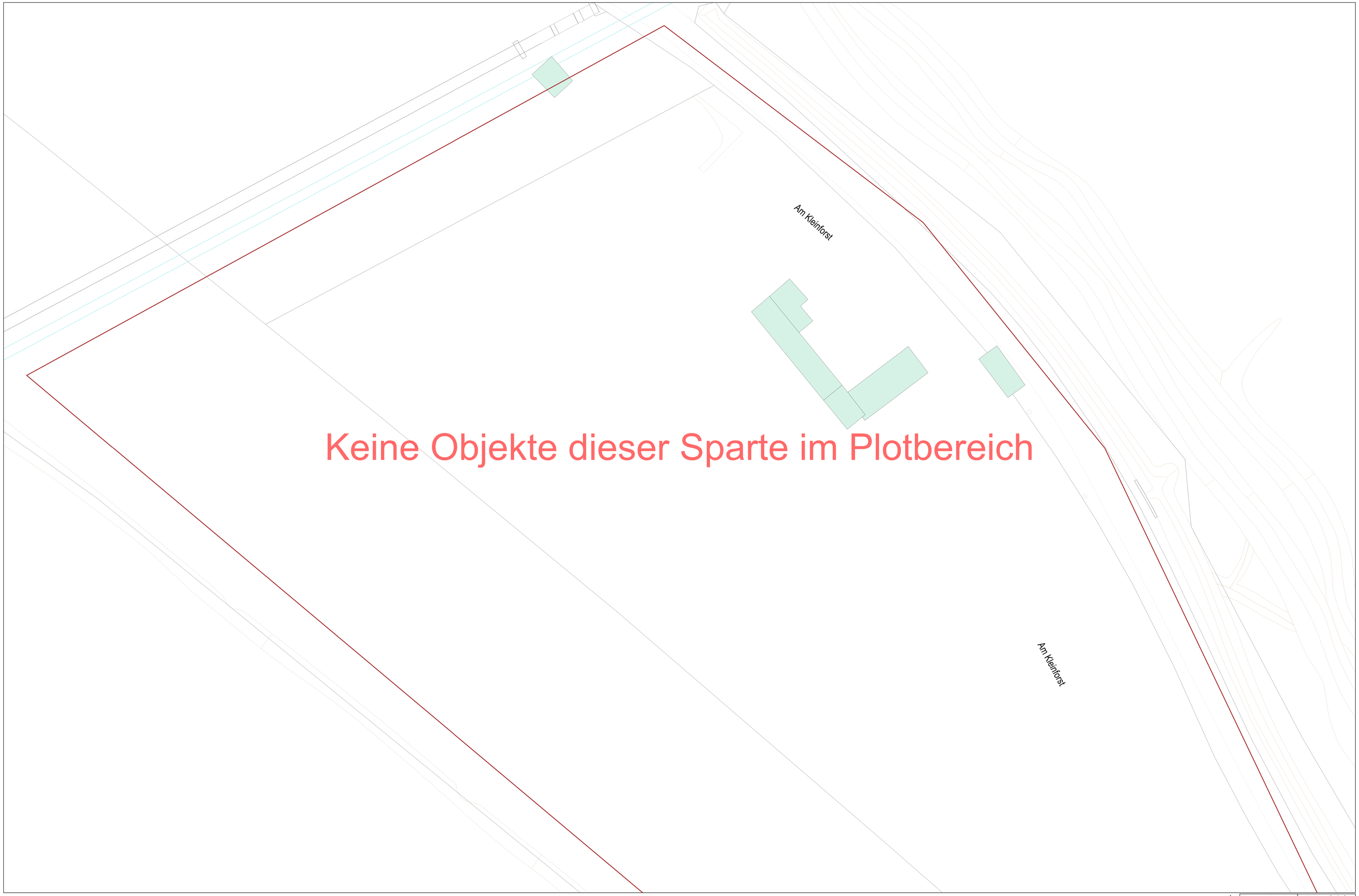

Keine Objekte dieser Sparte im Plotbereich

Die bereitgestellten Pläne stellen den momentan dokumentierten Netzzustand dar.
Veränderungen im Netz können jederzeit stattfinden. Mit Abweichungen der angegebenen Maße muss gerechnet werden.
Im Übrigen wird darauf verwiesen, dass sich auch außer Betrieb befindliche, nicht dokumentierte Leitungen
und Anlagen im Planungs- und Baubereich befinden können. Die in den Bestandsplänen angegebenen Maße beziehen sich
auf den Zeitpunkt der Verlegung unserer Anlagen. Die Entnahme von Maßen durch Abgreifen ist nicht zulässig.
Eventuelle zwischenzeitlich vorgenommene Änderungen müssen von demjenigen, der die Baustellen ausführt, unbedingt
berücksichtigt werden. Er hat die Pflicht, sich durch fachgerechte Erkundigungsmaßnahmen (z.B. Ortung, Querschläge, Suchschlitze o.ä.)
über die tatsächliche Lage der im Baubereich vorhandenen Versorgungsanlagen Gewissheit zu verschaffen.
Darüber hinaus sind die Hinweise zum Schutz von erdverlegten Versorgungsanlagen zu beachten.
Diese finden Sie in der aktuellen Schutzanweisung unter (www.netz-duesseldorf.de/download-center).
Die Leitungsauskunft darf nur im Rahmen konkreter Planungs- und Baumaßnahmen verwendet werden.
Das Kopieren, Verwerten, Veröffentlichen sowie eine sonstige Nutzung der Inhalte der Leitungsauskunft außerhalb des
Nutzungszwecks ist nicht gestattet. Eine Weitergabe an Dritte, ist nur im Rahmen der jeweiligen Planungs- bzw. Baumaßnahme zulässig.

N

© Geobasisdaten - Stadt Düsseldorf, Vermessungs- und Liegenschaftsamt - 62/52-EII 8363/11	Netzgesellschaft Düsseldorf mbH
Flur: Düsseldorf, Eller, 39, 79	
Maßstab: 1 : 250	Erstellt am: 01.09.2026 08:47:23
Planwerk: Fernwaerme	Ausk.nr: 20260901_0004_V01
Tel.: 0211821-8107 EMail: leitungsauskunft@netz-duesseldorf.de	Anschrift: Höherweg 200 40233 Düsseldorf

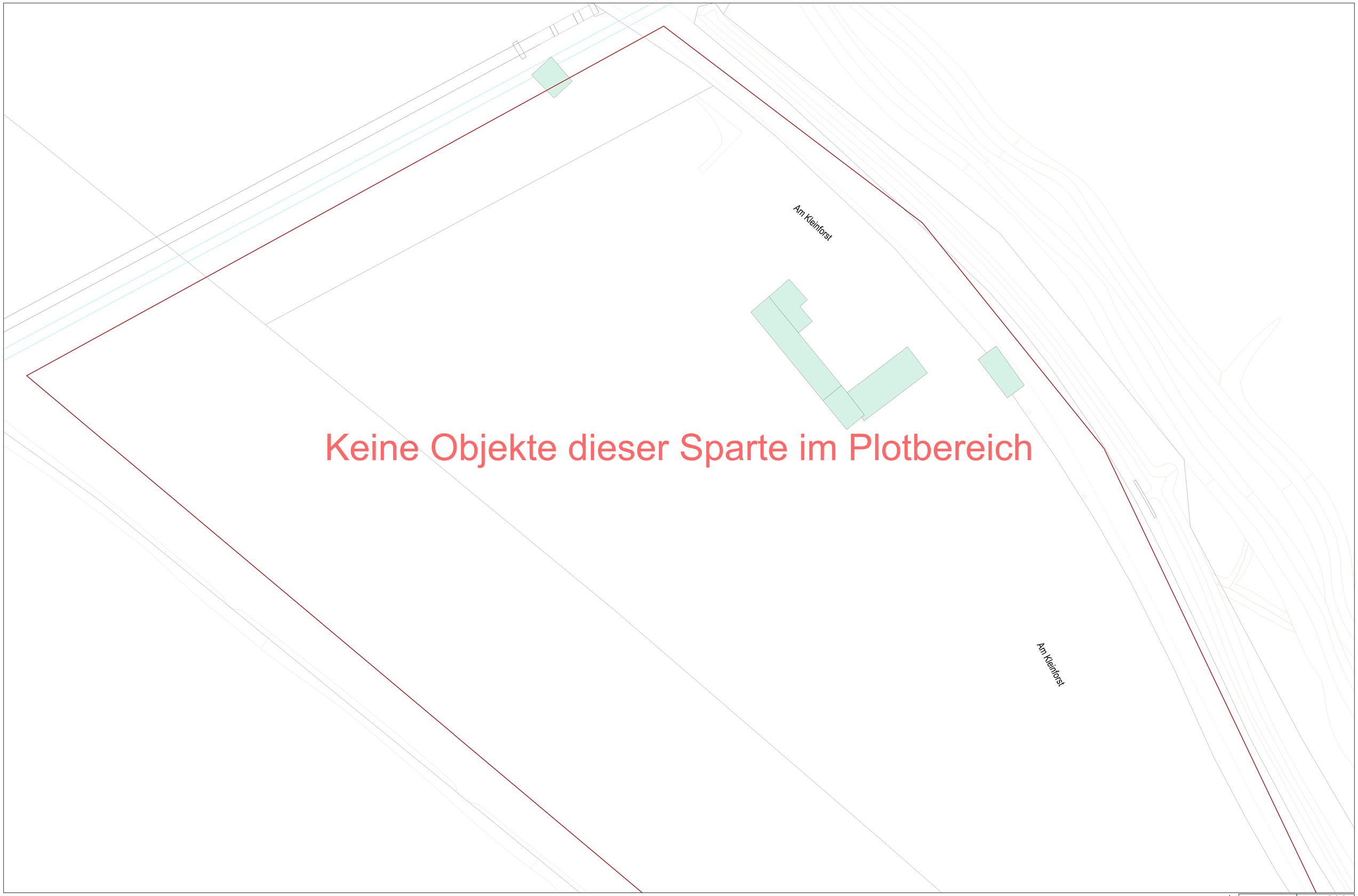

Die bereitgestellten Pläne stellen den momentan dokumentierten Netzzustand dar.
Veränderungen im Netz können jederzeit stattfinden. Mit Abweichungen der angegebenen Maße muss gerechnet werden.
Im Übrigen wird darauf hingewiesen, dass sich ständig im Betrieb befindliche, nicht dokumentierte Leitungen
auf Anlagen im Planungs- und Baubereich befinden können. Die in den Bestandsplänen angegebenen Maße beziehen sich
auf Anlagen im Zustand der Vorgabe-und Bestandsanlagen. Die Entnahme von Maßen durch Abgreifen ist nicht zulässig.
Eventuelle zwischenzeitlich vorgenommene Änderungen müssen von demjenigen, der die Bauarbeiten ausführt, unbedingt
berücksichtigt werden. Er hat die Pflicht, sich durch fachgerechte Erkundigungsmaßnahmen (z.B. Ortung, Querschläge, Suchschlitze o.a.)
über die tatsächliche Lage der im Baubereich vorhandenen Versorgungsanlagen Gewissheit zu verschaffen.
Darüber hinaus sind die Hinweise zum Schutz von erdverlegten Versorgungsanlagen zu beachten.
Diese finden Sie in der aktuellen Schutzanweisung unter (www.netz-duesseldorf.de/download-center).
Die Leitungsauskunft darf nur im Rahmen konkreter Planungs- und Baumaßnahmen verwendet werden.
Das Kopieren, Verwerten, Veröffentlichen sowie eine sonstige Nutzung der Inhalte der Leitungsauskunft außerhalb des
Nutzungszwecks ist nicht gestattet. Eine Weitergabe an Dritte, ist nur im Rahmen der jeweiligen Planungs- bzw. Baumaßnahme zulässig.

N

© Geobasisdaten - Stadt Düsseldorf,
Vermessungs- und Liegenschaftsamt
- 62/52-Eil 8363/11

Netzgesellschaft
Düsseldorf mbH

Flur: Düsseldorf, Eller, 39, 79

Maßstab: 1 : 250	Erstellt am: 01.09.2026 08:47:23
Planwerk: Gas	Ausk.nr: 20260901_0004_V01
Tel.: 0211/821-8107 E-Mail: leitungsauskunft@netz-duesseldorf.de	Anschrift: Höherweg 200 40233 Düsseldorf

Am Kleinforst
Am Kleinforst
T2860
Messung
3x PVC 100
4x PVC 100
2x PVC 100
1x PVC 100
1x HDPE 100 GW
1x HDPE 100 GW
1x HDPE 100 GW

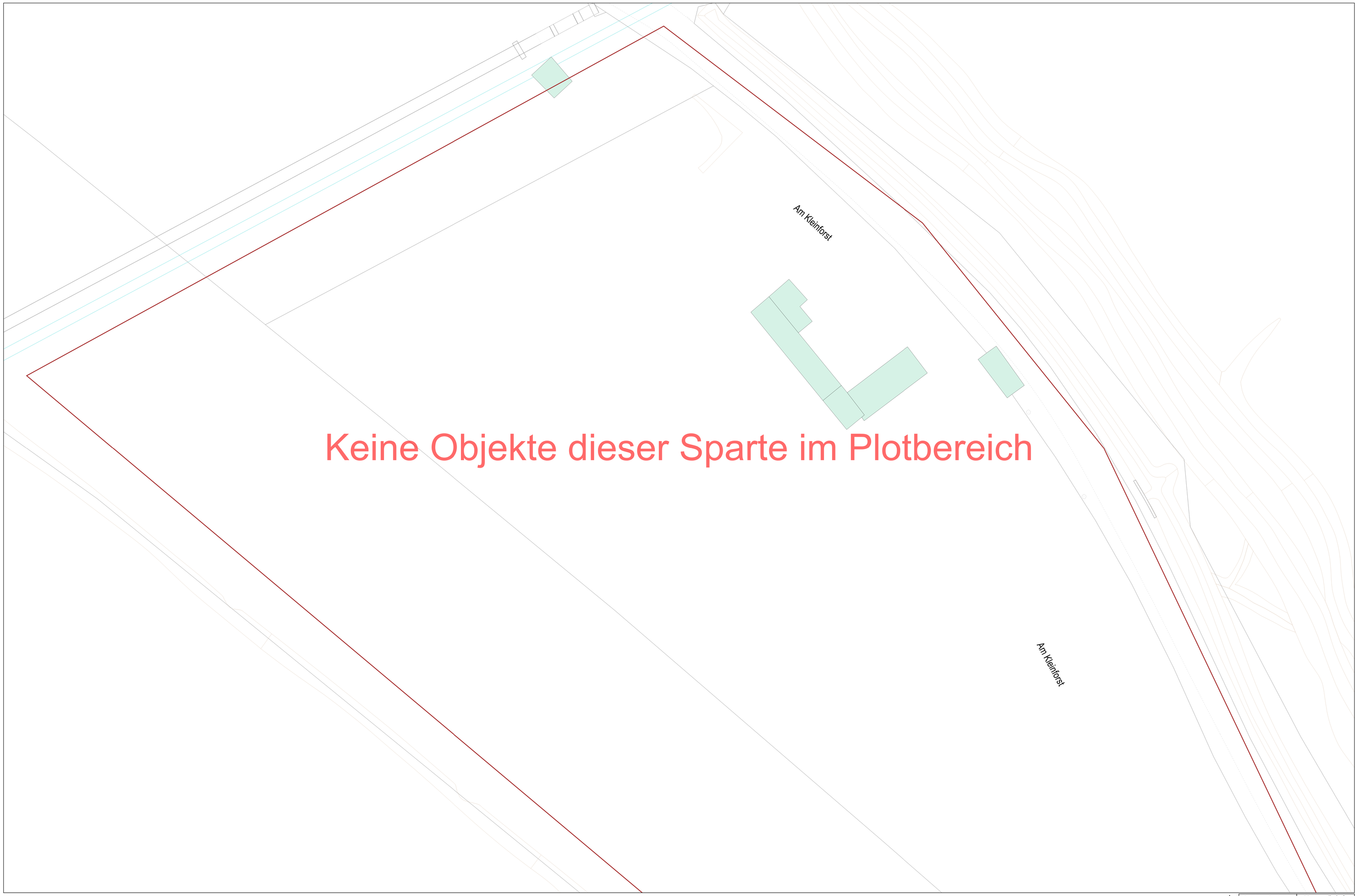

Keine Objekte dieser Sparte im Plotbereich

Die bereitgestellten Pläne stellen den momentan dokumentierten Netzzustand dar.
Veränderungen im Netz können jederzeit stattfinden. Mit Abweichungen der angegebenen Maße muss gerechnet werden.
Im Übrigen wird darauf verwiesen, dass sich auch außer Betrieb befindliche, nicht dokumentierte Leitungen
und Anlagen im Planungs- und Baubereich befinden können. Die in den Bestandsplänen angegebenen Maße beziehen sich
auf den Zeitpunkt der Verlegung unserer Anlagen. Die Entnahme von Maßen durch Abgreifen ist nicht zulässig.
Eventuelle zwischenzeitlich vorgenommene Änderungen müssen von demjenigen, der die Baustellen ausführt, unbedingt
berücksichtigt werden. Er hat die Pflicht, sich durch fachgerechte Erkundigungsmaßnahmen (z.B. Ortung, Querschläge, Suchschlitze o.a.)
über die tatsächliche Lage der im Baubereich vorhandenen Versorgungsanlagen Gewissheit zu verschaffen.
Darüber hinaus sind die Hinweise zum Schutz von erdverlegten Versorgungsanlagen zu beachten.
Diese finden Sie in der aktuellen Schutzanweisung unter (www.netz-duesseldorf.de/download-center).
Die Leitungsauskunft darf nur im Rahmen konkreter Planungs- und Baumaßnahmen verwendet werden.
Das Kopieren, Verwerten, Veröffentlichen sowie eine sonstige Nutzung der Inhalte der Leitungsauskunft außerhalb des
Nutzungszwecks ist nicht gestattet. Eine Weitergabe an Dritte, ist nur im Rahmen der jeweiligen Planungs- bzw. Baumaßnahme zulässig.

N

© Geobasisdaten - Stadt Düsseldorf, Vermessungs- und Liegenschaftsamt - 62/52-EII 8363/11	Netzgesellschaft Düsseldorf mbH
Flur: Düsseldorf, Eller, 39, 79	
Maßstab: 1 : 250	Erstellt am: 01.09.2026 08:47:23
Planwerk: Wasser	Ausk.nr: 20260901_0004_V01
Tel.: 0211821-8107 EMail: leitungsauskunft@netz-duesseldorf.de	Anschrift: Höherweg 200 40233 Düsseldorf