Bearbeiter: Stand: 03. Nov. 2026 11:29 Plotstiltabelle: ----
Ina Münch Ausgabe: 03. Nov. 2026 13:15 Layout: AU__LP__bl1
P:\02 Plg Bahn\10 DB AG RV\0210-01182 Osnabrück Eversburg GE+WE\08 Planung\06 LP6 Vorbereitung Vergabe\01 Bearbeitung\03 CAD\AU__Osnabrück__LP.dwg

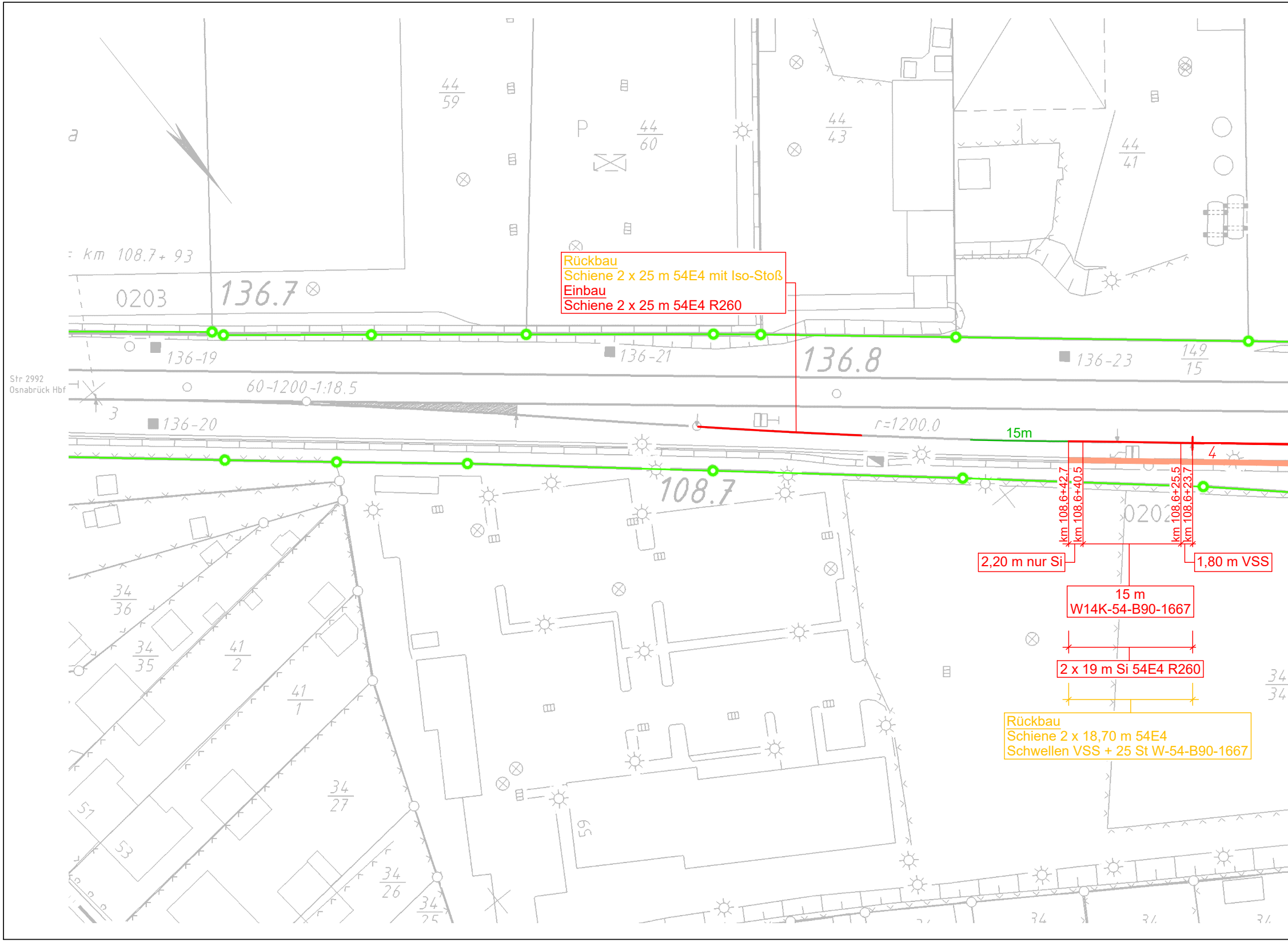
Rückbau
Schiene 2 x 25 m 54E4 mit Iso-Stoß
Einbau
Schiene 2 x 25 m 54E4 R260
km 108.7+93
0203
136.7
136-19
136-21
136.8
136-23
149
15
Str 2992
Osnabrück Hbf
60-1200-1:18.5
136-20
r=1200.0
15m
4
108.7
0202
km 108.6+42.7
km 108.6+40.5
km 108.6+25.5
km 108.6+23.7
2,20 m nur Si
1,80 m VSS
15 m
W14K-54-B90-1667
2 x 19 m Si 54E4 R260
Rückbau
Schiene 2 x 18,70 m 54E4
Schwellen VSS + 25 St W-54-B90-1667
44
59
44
60
P
44
43
44
41
34
36
34
35
41
2
41
1
34
27
34
26
34
25
51
53
59

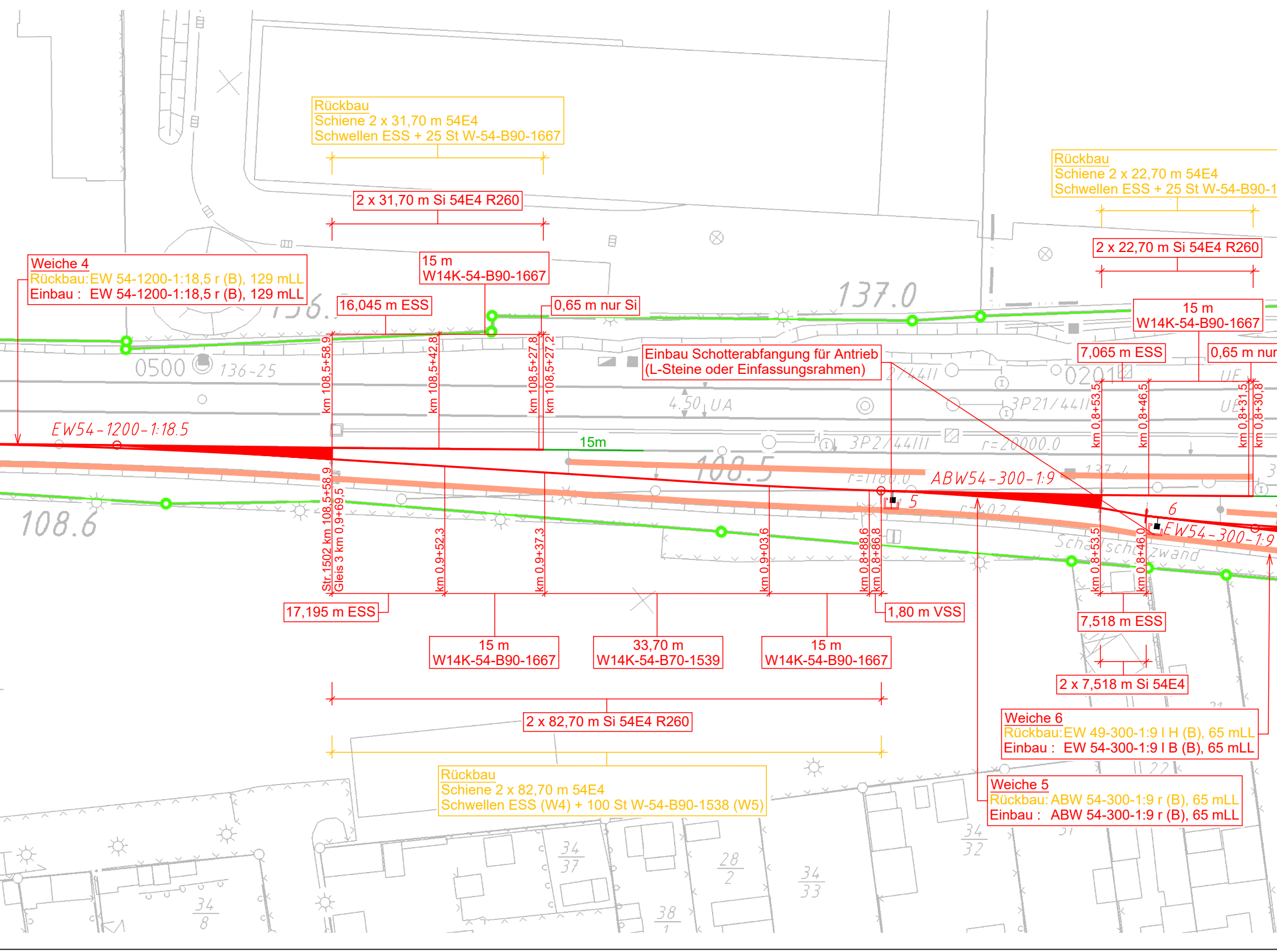
Rückbau
Schiene 2 x 31,70 m 54E4
Schwellen ESS + 25 St W-54-B90-1667
2 x 31,70 m Si 54E4 R260
Rückbau
Schiene 2 x 22,70 m 54E4
Schwellen ESS + 25 St W-54-B90-1
2 x 22,70 m Si 54E4 R260
Weiche 4
Rückbau: EW 54-1200-1:18,5 r (B), 129 mLL
Einbau : EW 54-1200-1:18,5 r (B), 129 mLL
15 m
W14K-54-B90-1667
16,045 m ESS
0,65 m nur Si
137.0
15 m
W14K-54-B90-1667
7,065 m ESS
0,65 m nur
Einbau Schotterabfangung für Antrieb
(L-Steine oder Einfassungsrahmen)
0500
136-25
km 108,5+58,9
km 108,5+42,8
km 108,5+27,8
km 108,5+27,2
4.50 UA
3P21/44II
0201
km 0,8+53,5
km 0,8+46,5
km 0,8+31,5
km 0,8+30,8
EW54-1200-1:18.5
15m
3P21/44II
r=20000.0
108.5
ABW54-300-1:9
r=1180.0
5
6
EW54-300-1:9
108.6
Str. 1502 km 108,5+58,9
Gleis 3 km 0,9+69,5
km 0,9+52,3
km 0,9+37,3
km 0,9+03,6
km 0,8+88,6
km 0,8+86,8
km 0,8+53,5
km 0,8+46,0
Schallschutzwand
17,195 m ESS
1,80 m VSS
7,518 m ESS
15 m
W14K-54-B90-1667
33,70 m
W14K-54-B70-1539
15 m
W14K-54-B90-1667
2 x 7,518 m Si 54E4
2 x 82,70 m Si 54E4 R260
Weiche 6
Rückbau: EW 49-300-1:9 l H (B), 65 mLL
Einbau : EW 54-300-1:9 l B (B), 65 mLL
Weiche 5
Rückbau: ABW 54-300-1:9 r (B), 65 mLL
Einbau : ABW 54-300-1:9 r (B), 65 mLL
Rückbau
Schiene 2 x 82,70 m 54E4
Schwellen ESS (W4) + 100 St W-54-B90-1538 (W5)
34/37
28/2
34/33
34/32
34/8
38/1

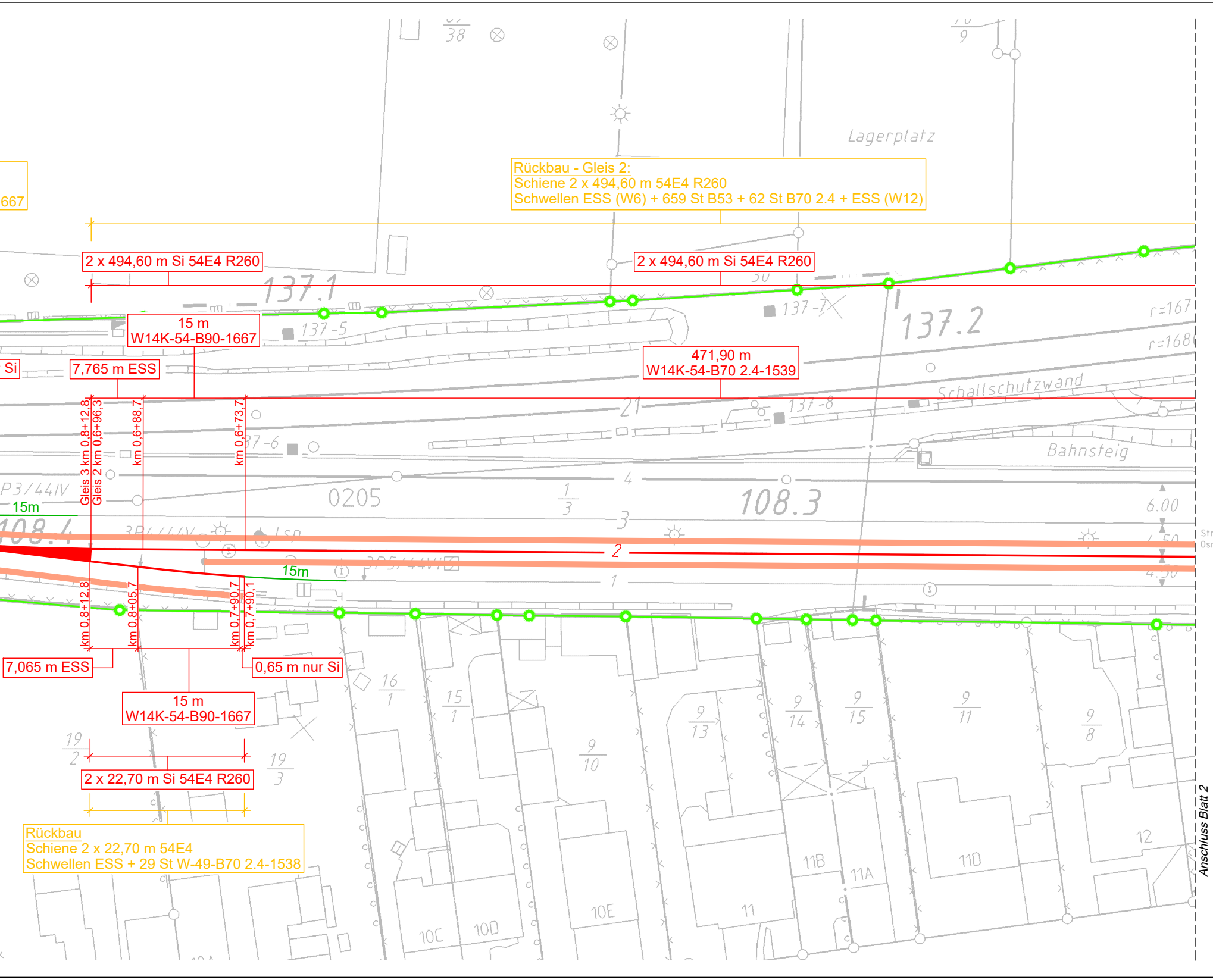
Rückbau - Gleis 2:
Schiene 2 x 494,60 m 54E4 R260
Schwellen ESS (W6) + 659 St B53 + 62 St B70 2.4 + ESS (W12)
667
2 x 494,60 m Si 54E4 R260
2 x 494,60 m Si 54E4 R260
15 m
W14K-54-B90-1667
471,90 m
W14K-54-B70 2.4-1539
Si
7,765 m ESS
Gleis 3 km 0,8+12,8
Gleis 2 km 0,6+96,3
km 0,6+88,7
km 0,6+73,7
15m
2
15m
1
km 0,8+12,8
km 0,8+05,7
km 0,7+90,7
km 0,7+90,1
7,065 m ESS
0,65 m nur Si
15 m
W14K-54-B90-1667
2 x 22,70 m Si 54E4 R260
Rückbau
Schiene 2 x 22,70 m 54E4
Schwellen ESS + 29 St W-49-B70 2.4-1538
Lagerplatz
137.1
137-5
137-7
137.2
r=167
r=168
Schallschutzwand
21
137-8
137-6
Bahnsteig
P3/44IV
0205
1
3
4
108.3
3
6.00
4.50
4.50
108.4
38
9
16
1
15
1
9
10
9
13
9
14
9
15
9
11
9
8
19
2
19
3
11B
11A
11D
12
10C
10D
10E
11
Anschluss Blatt 2

Legende

▬	Bestand
🟥	Neubau
🟨	Rückbau
🟩	Anpassungsstopfgang
▬	Randweg
─○─	DB AG - Eigentumsgrenze

1502
nabrück-Eversberg

A			
Index:	Änderungen bzw. Ergänzungen	Name:	Datum:

Prüfvermerke

die Übereinstimmung der Zeichnung mit der Ausführung bestätigt:

für den Auftragnehmer: .... Ort, Datum, Unterschrift

für die DB Netz AG .... Ort, Datum, Unterschrift

interoperabilität geprüft (benannte Stelle), Name

Datum geprüft / genehmigt

Datum geprüft / genehmigt

Datum geprüft / genehmigt

Eisenbahn-Bundesamt

Freigabe zur bautechnischen Prüfung

.... Ort, Datum, Unterschrift

Prüfingenieur

gleichgestellt mit Prüfexemplaren geprüft/ genehmigt

Datum:

Freigabe der Ausführungsunterlagen

☐ mit Regelungen durch den BVB

Freigabe-Nr.: .... / ....

.... Ort, Datum, Unterschrift (BVB)

Genehmigung zur Bauausführung

.... Ort, Datum, Unterschrift

Lageskizze:

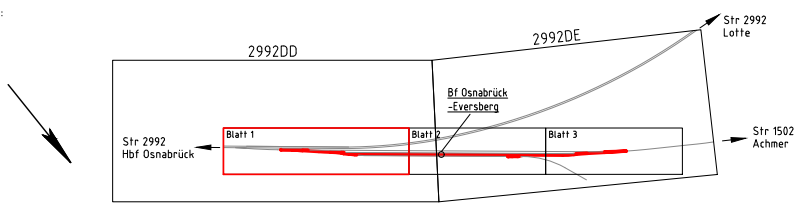
2992DD
2992DE
Str 2992
Lotte
Bf Osnabrück
-Eversberg
Str 2992
Hbf Osnabrück
Blatt 1
Blatt 2
Blatt 3
Str 1502
Achmer

Planverfasser:

PLANUNG
BAUÜBERWACHUNG
VERMESSUNG
FÜR INFRASTRUKTUR

Wolfener Str. 32-34, Gebäude F
12681 Berlin
Tel. 030-59 00 969 - 0

Berlin, 09.10.2026, gez. Kobelt
Ort, Datum, Unterschrift

Auftrag-Nr.:

	Datum	Name
gez.	**10/2026**	**Münch**
bearb.	**10/2026**	**Hentschel**
gepr.	**10/2026**	**Kobelt**

Bauherr:

DB InfraGO AG
Netz Bremen / Osnabrück
V.IW-N-P 322
Theodor-Heuss-Allee 10b
28215 Bremen

Projektleitung:

Planart: Ausschreibung
KST: 0210-01182
Plan-Nr.: 2292-28-01-001
Planzeichen: lvl 2292 DD
Blattgr.: 297 x 1460

Maßstab: 1:500

Lageplan mit Projekteintragungen

Einwirkungen (Lastmodelle):

Höhen- und Koordinatensystem

Projekt: **Bf Osnabrück-Eversberg**

Gleiserneuerung Glvb. W12-14 und Gleis 2 und Weichenerneuerung W4, W5, W6, W11, W12, W14 u. W15

Strecke: **Strecke 1502, Strecke 2992 Löhne - Rheine**

Bauwerksnummer				Brückennr.	Barcode
Strecke		Kilometer		Kennzahl	
2992/1502	×	136,681 - 108,240	×		